L'Aqueduc des Sagnières (N°4)

La Motte-du-Caire - Clamensane

L'Aqueduc - CD Alpes de Haute Provence (RM, CD Alpes de Haute Provence)

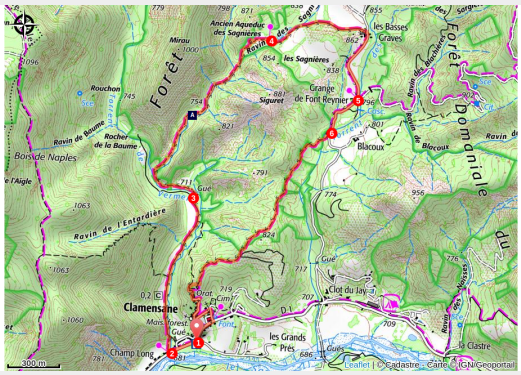

Partez à la découverte d'un aqueduc en pierres de tuf à deux arches logé dans le petit vallon des Sagnières. Tout au long, de cette randonnée l'eau, omniprésente, vous apportera également une fraîcheur bienvenue lors des chaudes journées estivales.

Infos pratiques

Pratique : Randonnée

Durée : 3 h

Longueur : 6.3 km

Dénivelé positif : 275 m

Difficulté : Facile

Type : Boucle

Thèmes : Histoire et patrimoine, Lac, cascade et rivière

Itinéraire

Départ : Mairie, Clamensane
Arrivée : Mairie, Clamensane
Balisage : PR
Communes : 1. Clamensane

Profil altimétrique

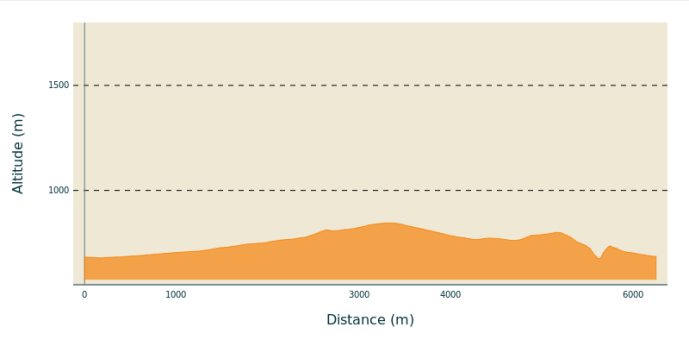

Altitude min 675 m Altitude max 845 m

1. Depuis le parking du village de Clamensane (680 m), prendre la direction du pont à l'entrée du village puis le traverser.
2. Au torrent de Vermeil (680 m), prendre les escaliers à droite, arriver sur la piste et la remonter sur environ 1km.
3. Quitter la piste pour emprunter le sentier qui part à droite et remonter le vallon jusqu'à l'aqueduc.
4. A l'aqueduc des Sagnières (800 m), prendre à droite puis à gauche le chemin qui monte sous les pins. A la jonction avec la piste continuer tout droit en bord de champs. Arrivé au lieu-dit "Les Basses Graves" s'engager sur la route à droite.
5. A Font Reynier (845 m), continuer à descendre par la route en laissant, à gauche, la piste vers le col de la Croix.
6. Après le pont sur le ruisseau des Graves, prendre le sentier qui descend sur la droite et rejoint des zones de robines, puis le village de Clamensane.

Sur votre chemin…

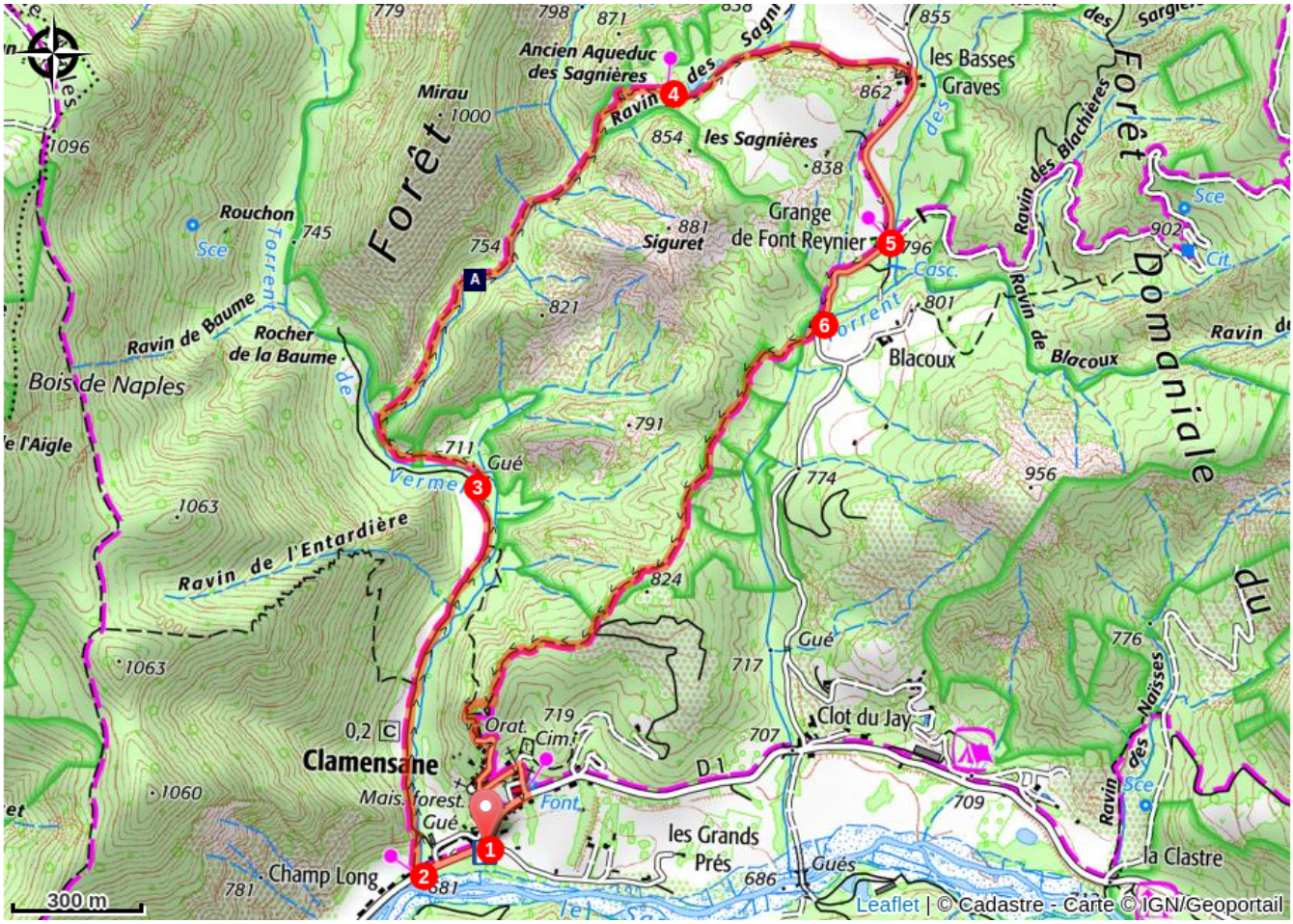

L'Eau (A)

Toutes les infos pratiques

Recommandations

Ce sentier peut traverser des parcs à chevaux. Penser à toujours refermer les clôtures après votre passage.

Comment venir ?

Transports

Limitons les déplacements en voiture, pensons aux transports en commun et au covoiturage: https://zou.maregionsud.fr

Accès routier

Depuis Sisteron (20 km) suivre la direction de la Baume puis la D951 vers La-Motte-du-Caire. 3 km avant, bifurquer sur la D1 jusqu'à Clamensane.

Parking conseillé

Parking à l'entrée du village, Clamensane

Lieux de renseignement

Bureau d'accueil des via ferrata
viaferratalecaire@sisteronais-buech.fr
Tel : 04 92 68 40 39

Sur votre chemin…

L'Eau (A)

En effet, par ce petit ravin des « Sagnières » (Marais, prairie humide), celle-ci diffuse ses bienfaits duranttoute la première partie du circuit. Comme disait St Exupéry » ce qui coulait ainsi hors du ventre de la montagne, c’était la vie, c’était le sang des hommes ». Ces hommes qui ont su utiliser et canaliser , comme ici, cette ressource pour pouvoir survivre. N’est-elle pas l’élément le plus répandu de la planète ? D’un volume mondial estimé à 1360 millions de km3, elle est aussi le plus important volume de la matière vivante : l’homme et les animaux sont constitués d’environ 71% d’eau, les végétaux verts de 85%, le bois de 50%. Autant dire que cette eau serpentant à vos pieds reste la ressource la plus précieuse que la terre puisse offrir à l’homme.

Crédit photo : Office de Tourisme La Motte du Caire