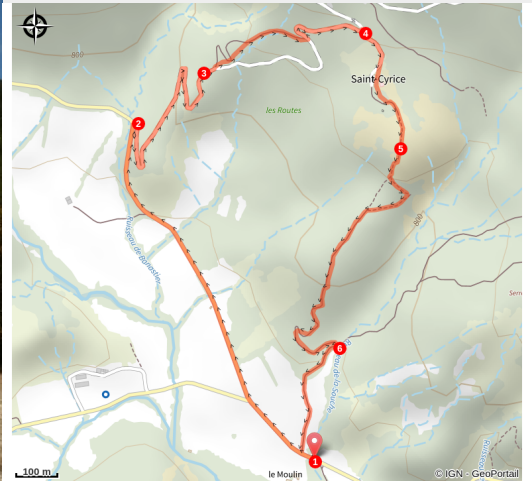


La Chapelle Saint-Cyrice

Orpierre - Étoile-Saint-Cyrice



Chapelle St Cyrice (CCSB)



Petit tour facile dans la Forêt Domaniale de Saint-Cyrice pour découvrir l'ancien village et son église romane du XIIème siècle, inscrite à la liste des Monuments Historiques

Infos pratiques

Pratique : Pédestre

Durée : 2 h

Longueur : 3.8 km

Dénivelé positif : 149 m

Difficulté : Très facile

Type : Boucle

Thèmes : Histoire et patrimoine, Pierre sèche, Sentier de découverte

Itinéraire

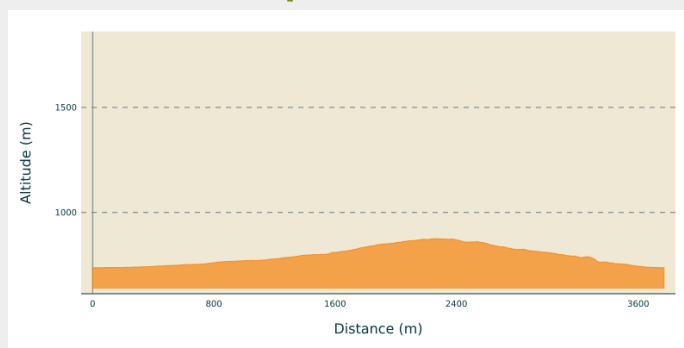
Départ : Hameau du Moulin, Etoile Saint Cyrice

Arrivée : Hameau du Moulin, Etoile Saint Cyrice

Balisage : — PR

Communes : 1. Étoile-Saint-Cyrice

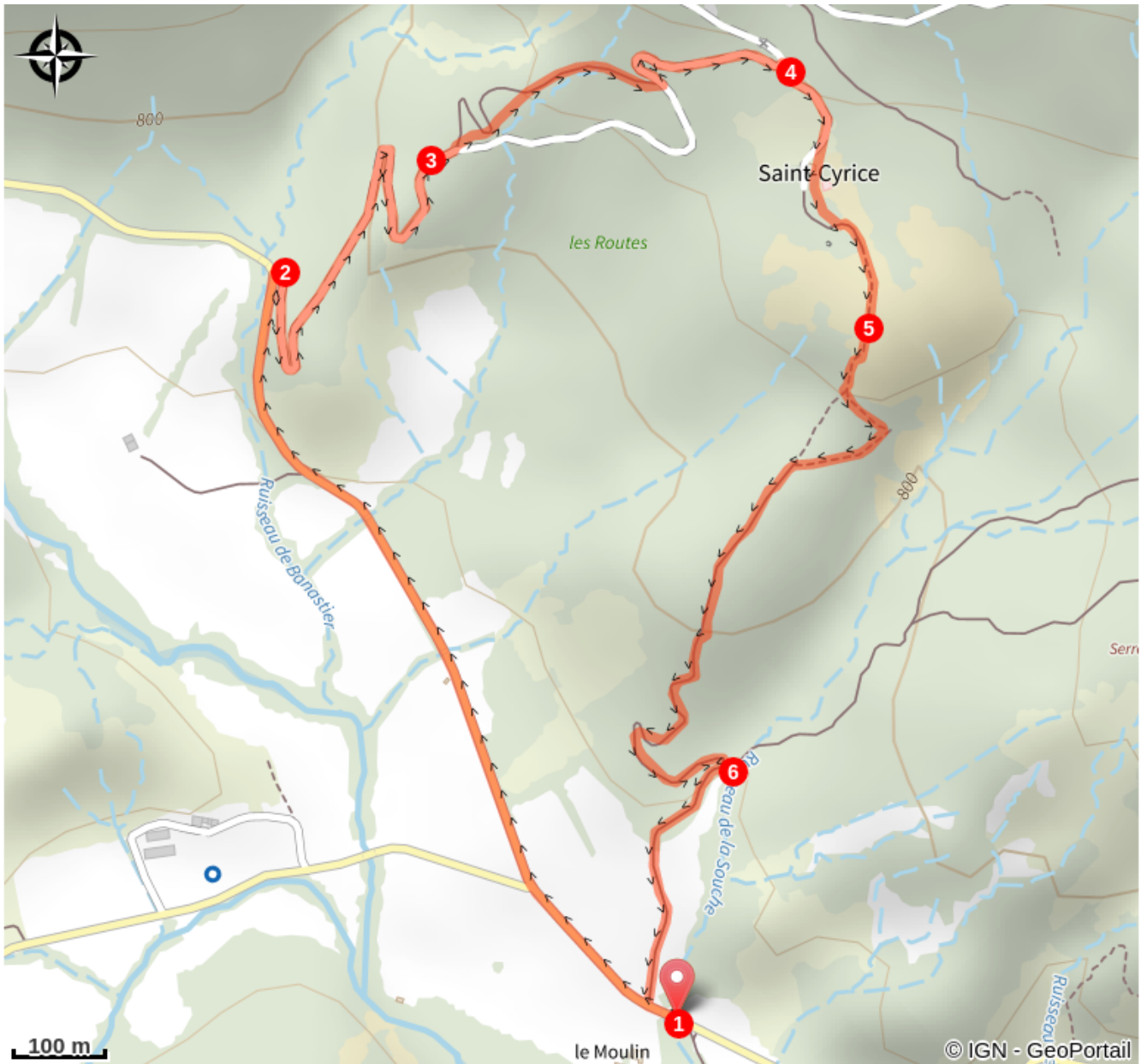
Profil altimétrique



Altitude min 737 m Altitude max 875 m

1. Du hameau du Moulin, poursuivre sur la D 130 en direction de Villebois-les-Pins / Eglise d'Etoile Saint-Cyrice XIIème siècle.
2. Avant un pont, prendre à droite une piste qui monte en lacets dans la forêt domaniale de Saint-Cyrice.
3. Dans un virage à gauche, quitter la piste et prendre le chemin en face. La chapelle se trouve plus loin sur la gauche. Tourner donc à gauche en empruntant le sentier qui passe dessous celle-ci et remonter légèrement pour aboutir à son entrée.
4. Prendre ensuite le sentier qui redescend à droite de la chapelle, traverser le champ en longeant la clôture pour retomber dans la forêt.
5. Descendre la piste forestière en lacets successifs.
6. A une intersection, prendre à droite pour regagner le hameau du Moulin.

Sur votre chemin...



Toutes les infos pratiques

Recommandations

- Découverte de la chapelle St Cyrice, un des plus vieux édifices des Hautes-Alpes encore couverts
- Passage sur le chemin des murs en pierre sèche

Comment venir ?

Transports

- Limitons les déplacements, pensons aux transports en commun et au covoiturage : <https://zou.maregionsud.fr>

Accès routier

Depuis Laragne (17 km), prendre la D 1075, la D 30 (embranchement Eyguians/ Pont Lagrand) puis la D 130 et D 130a en direction d'Etoile Saint-Cyrice pour atteindre le hameau "le Moulin" (qui se situe juste avant le croisement Etoile - Villebois).

Parking conseillé

Parking du hameau du Moulin, Etoile Saint Cyrice

Lieux de renseignement

Office de Tourisme Sisteron Buëch - bureau d'Orpierre

Place du village, None 05700 Orpierre

orpierre@sisteron-buech.fr

Tel : 04 92 66 30 45

<http://www.sisteron-buech.fr>

