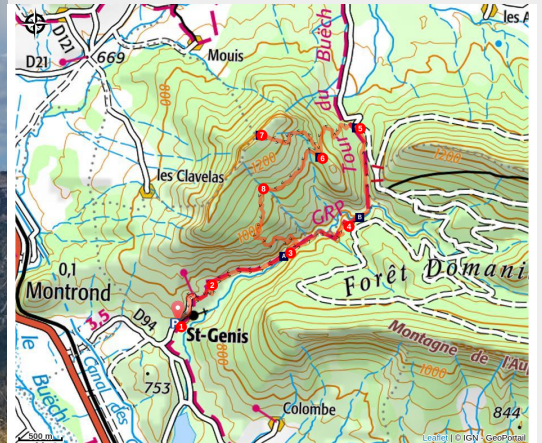


Riou et Revuaire (N°21)

Laragne / Méouge - Garde-Colombe



Le Dévoluy se dévoile au second plan (CCSB)



Depuis Saint-Genis, découvrez les vasques creusées par l'eau claire et fraîche du torrent du Riou, la forêt de genévriers thurifères et le panorama au sommet du Révuaire.

Infos pratiques

Pratique : Pédestre

Durée : 4 h

Longueur : 12.3 km

Dénivelé positif : 689 m

Difficulté : Moyen

Type : Boucle

Thèmes : Curiosité géologique, Flore, Lac, cascade et rivière

Itinéraire

Départ : Parking, Saint-Genis

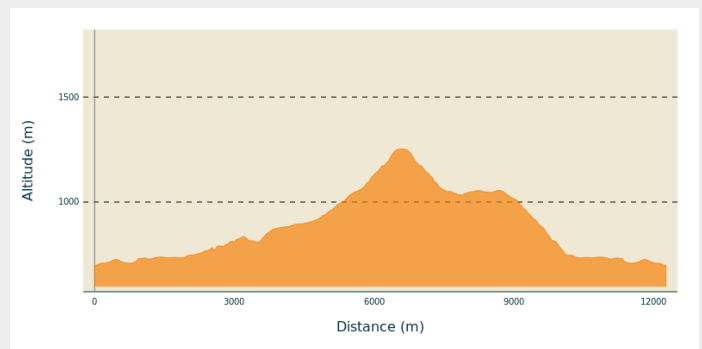
Arrivée : Parking, Saint-Genis

Balisage : — PR

Communes : 1. Garde-Colombe

2. Savournon

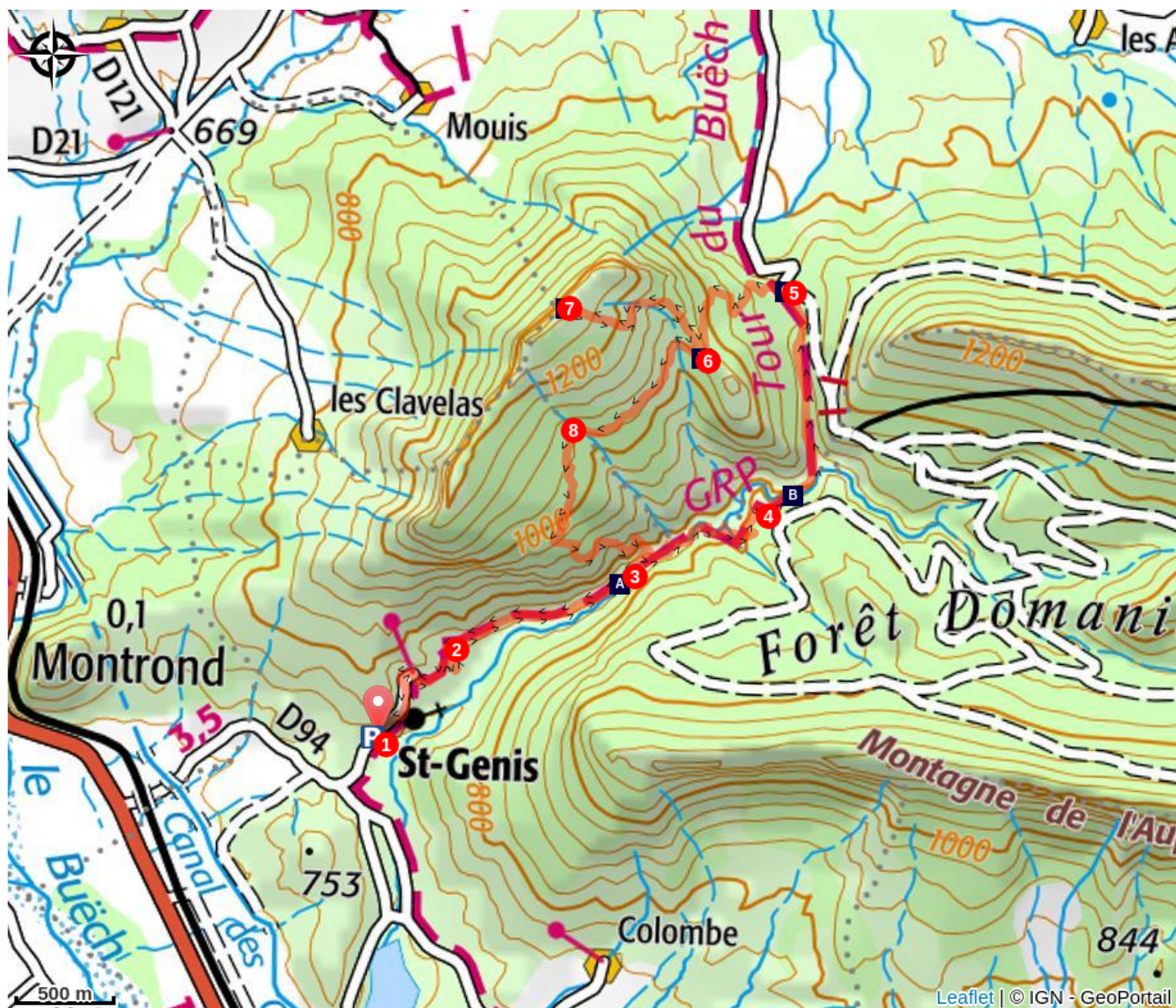
Profil altimétrique








Altitude min 697 m Altitude max 1253 m

1. Emprunter la route qui monte au village, pour le traverser par la rue principale. Prendre à droite pour rejoindre le sentier dans les marnes noires.
2. Continuer par le chemin aménagé à plat, rejoindre la rive du Riou et remonter la gorge, rive droite (laisser à droite le petit pont de pierre).
3. Continuer le long du torrent, passer rive gauche (passage en tunnel). Par une série de lacets, gagner un embranchement (poteau "Saume Longe").
4. Dévaler la sente à gauche jusqu'au lit du torrent. Franchir la passerelle et grimper en sous-bois pour retrouver une piste jusqu'à la Maison forestière de Jubéo. Continuer jusqu'au parking (890 m).
5. Traverser l'aire de pique-nique et prendre à gauche le chemin qui monte dans les pins puis rejoint le Col du Taillefer ou col de Revuaire (1054 m).
6. Monter le sentier de droite, pour parvenir à la crête sommitale du Révuaire (1302 m), prudence, falaise abrupte.
7. Redescendre au Col du Taillefer par le même chemin. Prendre à droite le sentier qui, après un virage à gauche, file en traversée (sentier peu marqué, suivre les cairns).
8. Le sentier s'infléchit plus loin à gauche dans le bois du Révuaire. Descendre en lacets une série de terrasses rocheuses et retrouver un ancien chemin muletier bien marqué et bordé de murs en pierres sèches jusqu'au chemin des gorges en amont du petit pont. Par l'itinéraire aller, revenir au point de départ.

Sur votre chemin...



-  Gorges du Riou (A)
-  Forêt Domaniale de Beynon (C)
-  Revuaire (E)

-  Le Riou (B)
-  Roc Taillefer (D)

Toutes les infos pratiques

Recommandations

- Possibilité de baignade dans les gorges

Comment venir ?

Transports

Limitons les déplacements, pensons aux transports en commun et au covoiturage : <https://zou.maregionsud.fr>

Accès routier

Depuis Serres (9 km), emprunter la D 1075 puis la D 94 en direction de Garde-Colombe Saint-Genis.

Parking conseillé

Parking en face de l'ancienne mairie, Saint-Genis.

Lieux de renseignement

Office de Tourisme Sisteron Buëch - bureau de Serres

Place du Lac, 05700 Serres

serres@sisteron-buech.fr

Tel : 04 92 67 00 67

<http://www.sisteron-buech.fr>



Sur votre chemin...



Gorges du Riou (A)

Prenant sa source au coeur de la forêt domaniale de Beynon, le Riou a creusé les gorges du même nom. Les Gorges du Riou relie la Forêt de Jubéo et le village de Saint-Genis.

Crédit photo : CCSB



Le Riou (B)

Le Riou prend sa source au fond de la vallée, creusant de belles gorges. Il vient par la suite remplir le lac du Riou, très prisé des touristes et locaux en haute saison.


Crédit photo : CCSB



Forêt Domaniale de Beynon (C)

Située entre les communes de Savournon et Saint-Genis, la Forêt Domaniale de Beynon impressionne par les immenses pins qui s'y trouvent. Pourtant, celle-ci regorge d'espèces moins visibles mais toutes aussi remarquables par leur rareté ou leur spécificité. Ainsi, il est possible d'y trouver : des alisiers de Mougeot, des astragales de Montpellier ou vésiculueux, des chiendents pectinés et beaucoup d'autres espèces encore.


Crédit photo : CCSB



Roc Taillefer (D)

Situé au dessus du parking de Jubéo, le Roc Taillefer se dégage par son relief abrupt. Ce site propose une vingtaine de voies d'escalade sur site calcaire et vertical (du 4c au 6b).

Crédit photo : CCSB



Revuair (E)

Les Crêtes de Revuair et son sommet (culminant à 1306 m d'altitude), surplombent les communes du Bersac et de Savournon. Depuis ce point, une vue magnifique permet de découvrir la vallée de la Channe. Il est également possible d'admirer les reliefs alentours tels que les montagnes de Chabre, Arambre ou encore d'Aujourd.

Crédit photo : CCSB