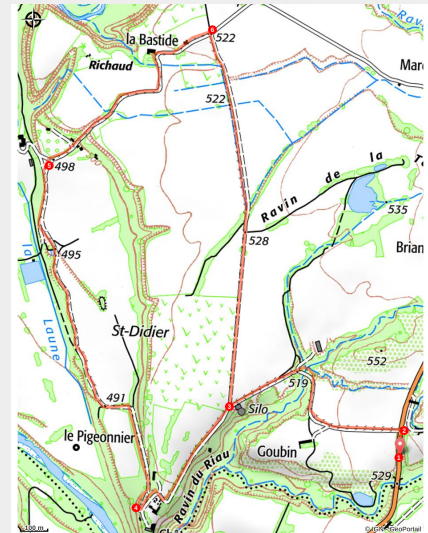


# Plateau de Saint-Didier à VTT (N°13)

Sisteron - Valernes



Chemin ombragé sur le plateau de Saint-Didier (CCSB)



*Un circuit facile sur le plateau de Saint-Didier. Route, chemin, passage sous-bois : un itinéraire à profil plat à la portée de toute la famille.*

Suivre le balisage VTT N°13

## Infos pratiques

---

Pratique : VTT / VTTAE

---

Durée : 1 h

---

Longueur : 6.5 km

---

Dénivelé positif : 58 m

---

Difficulté : Très facile

---

Type : Boucle

---

Thèmes : Agriculture et savoir-faire

---

Accessibilité : Famille

---

# Itinéraire

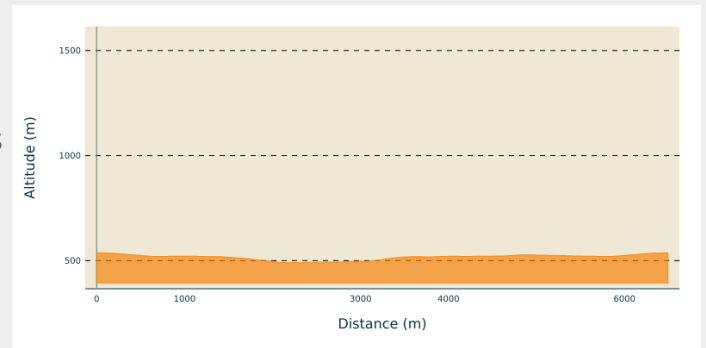
**Départ** : Au bord de la D 951 (4 km après le pont de la Durance, direction La Motte-du-Caire), Valernes

**Arrivée** : Au bord de la D 951 (4 km après le pont de la Durance, direction La Motte-du-Caire), Valernes

**Balisage** : 🚲 VTT

**Communes** : 1. Valernes

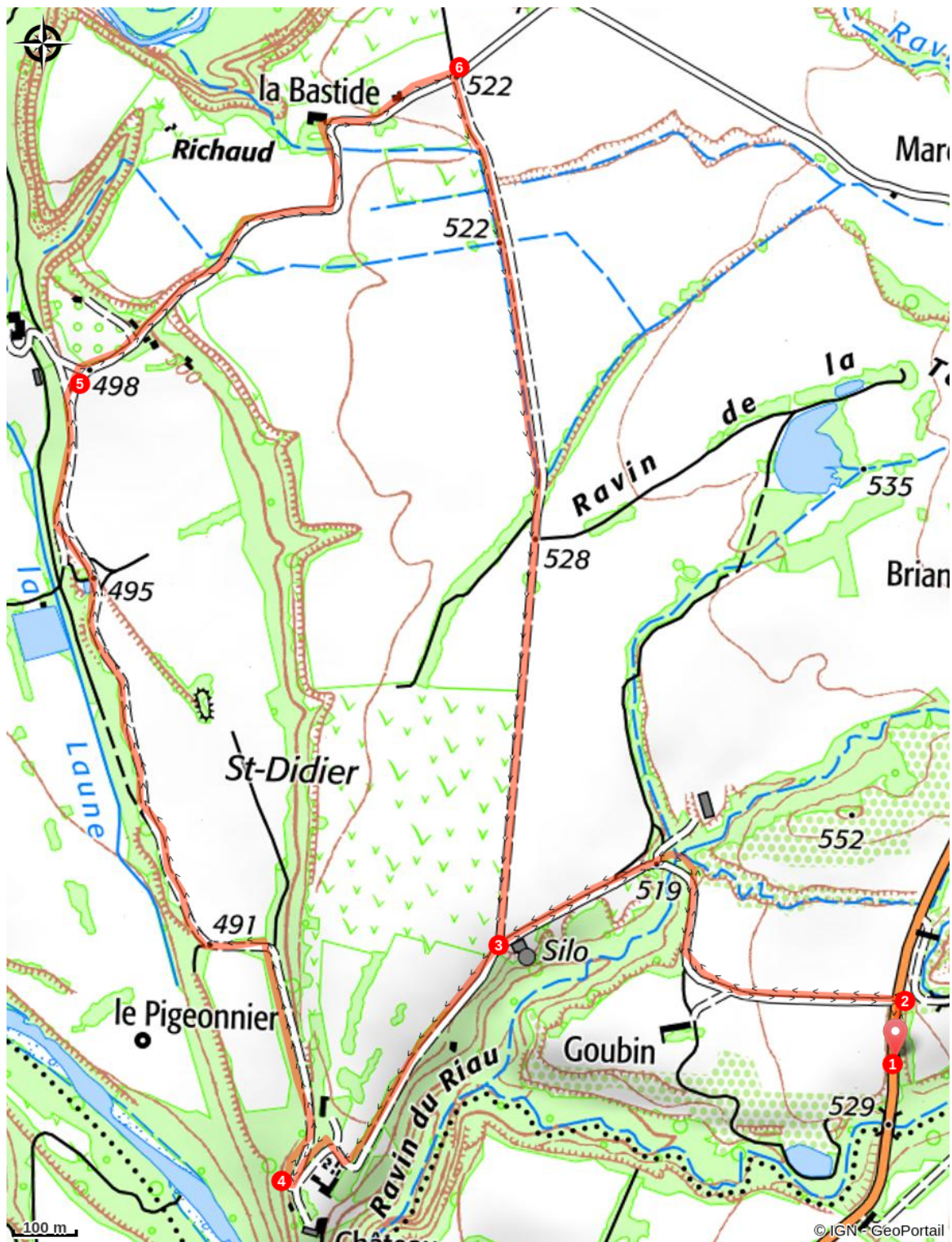
## Profil altimétrique



Altitude min 490 m Altitude max 537 m

1. Sur le parking en bord de route, prendre la direction contraire de Sisteron sur la D 951 (prudence).
2. Tourner à gauche à la première intersection. Quitter la départementale et suivre le chemin principal sur 850 m.
3. Rester à gauche (vers le Château de St-Didier). Passage sous les arbres puis tourner à droite puis gauche.
4. Prendre à droite et suivre le chemin de terre qui longe le canal de la Laune.
5. Au niveau de l'intersection, ne pas bifurquer à la Laune mais tourner à droite et rester sur le chemin.
6. Au carrefour entre La Bastide et Crudy, prendre à droite jusqu'à l'intersection puis prendre le sens inverse de l'itinéraire jusqu'au parking.

# Sur votre chemin...



# Toutes les infos pratiques

## Comment venir ?

### Transports

- Limitons les déplacements en voiture, pensons aux transports en commun et au covoiturage: <https://zou.maregionsud.fr>

### Accès routier

Depuis Sisteron (5,5 km), prendre la D 951 au nord en direction de Valernes / La Motte du Caire. S'arrêter 4 km après le pont de la Durance, juste après le Plan de la Baume.

### Parking conseillé

Aire de stationnement au bord de la route D 954 (4 km après le pont de la Durance, en direction de la Motte-du-Caire)

## Accessibilité

---



Famille

## Lieux de renseignement

### Office de Tourisme Sisteron Buëch - bureau de Sisteron

1 place de la République, 04200 Sisteron

[sisteron@sisteron-buech.fr](mailto:sisteron@sisteron-buech.fr)

Tel : 04 92 61 36 50

<http://www.sisteron-buech.fr>

