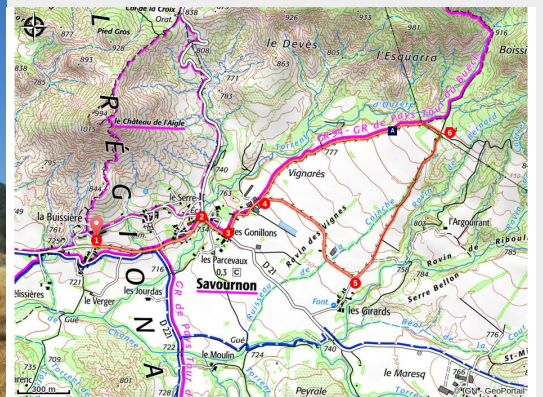


Découverte autour de Savournon à VTT (N°13)

Serres - Savournon



Les plaines agricoles autour de Savournon (CCSB)



Ce parcours passe dans la vallée, dans un paysage largement ouvert. Le tracé, principalement sur des pistes de campagne larges et sans difficulté, fait découvrir le milieu rural de Savournon.

Suivre le balisage VTT N°13

Infos pratiques

Pratique : VTT / VTTAE

Durée : 1 h

Longueur : 5.8 km

Dénivelé positif : 119 m

Difficulté : Très facile

Type : Boucle

Thèmes : Agriculture et savoir-faire, Elevage et pastoralisme

Itinéraire

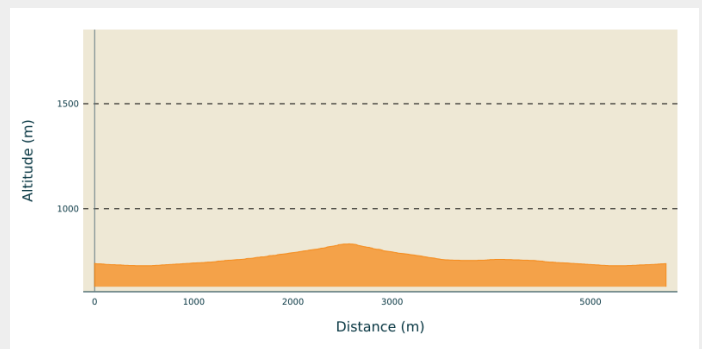
Départ : Hameau de la Buissière (Halles communales), Savournon

Arrivée : Hameau de la Buissière (Halles communales), Savournon

Balisage : ➤ VTT

Communes : 1. Savournon

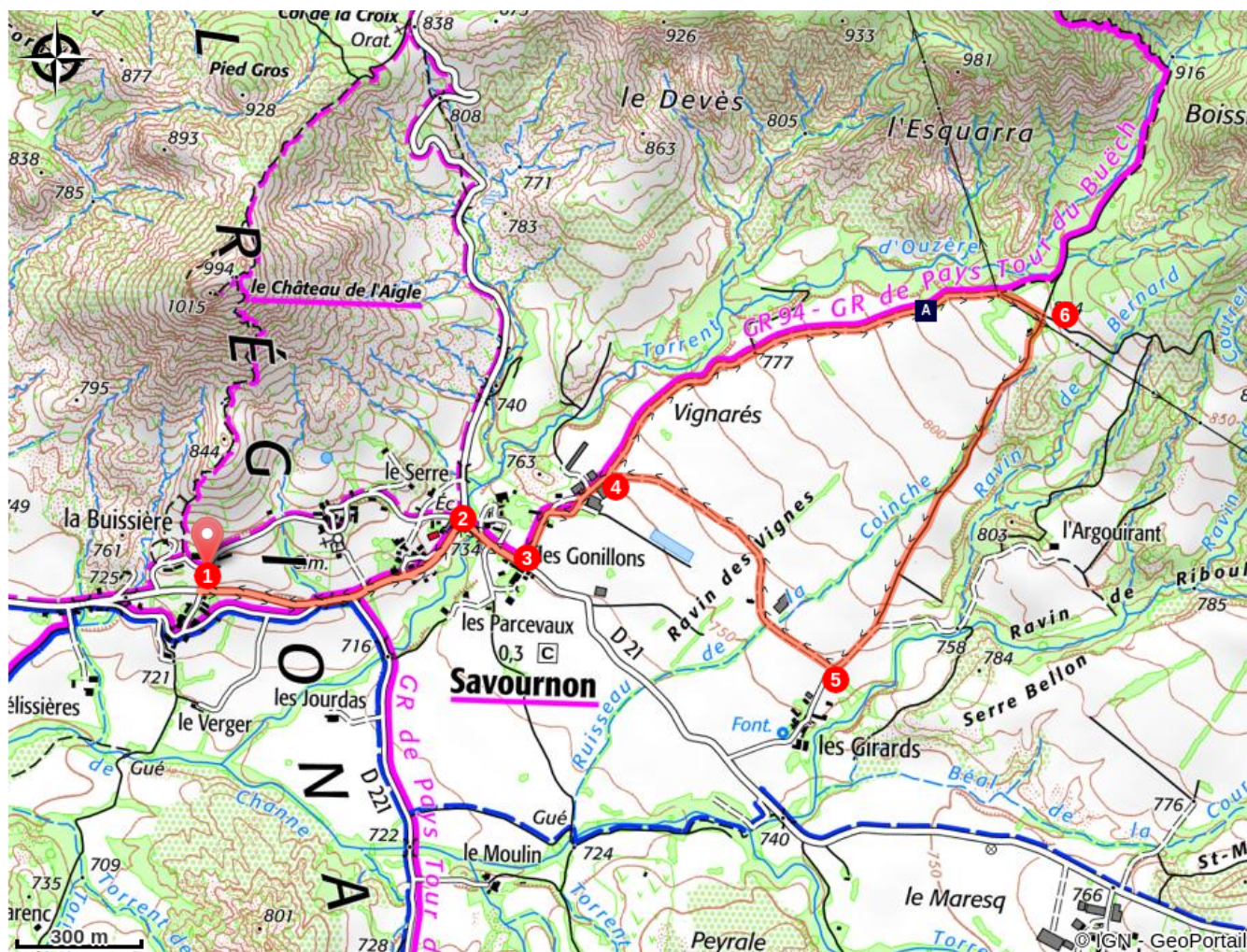
Profil altimétrique



Altitude min 729 m Altitude max 833 m

1. Au départ des halles, commencer par descendre sur la route D 21. Au croisement, tourner à gauche. Après le pont, continuer tout droit (sur le GR 94 / GRP Tour du Buëch) jusqu'à l'école.
2. La route D 21 vire à droite. La suivre encore 200 m et continuer toujours sur le GR en direction des Gonillons et du camping.
3. Quitter la D 21 pour prendre à gauche.
4. Laisser le GR et prendre à droite.
5. Suivre à gauche vers la montagne d'Aujourd et continuer ensuite tout droit vers la montagne.
6. Après la petite bergerie, aux quatre chemins, descendre enfin sur la gauche ! Revenir sur l'itinéraire de l'aller en traversant le corps de ferme jusqu'au stop.

Sur votre chemin...



📍 Marnes (A)

Toutes les infos pratiques

Recommandations

- Halte possible à l'auberge de Savournon en rentrant de la sortie

Comment venir ?

Transports

- Limitons les déplacements, pensons aux transports en commun et au covoiturage : <https://zou.maregionsud.fr>

Accès routier

Depuis Laragne (19 km), prendre la D 1075 puis la D 21 jusqu'au hameau de la Buissière (500 m avant le village de Savournon).

Parking conseillé

Parking de la halle communale, hameau de la Buissière

Lieux de renseignement

Office de Tourisme Sisteron Buëch - bureau de Serres

Place du Lac, 05700 Serres

serres@sisteron-buech.fr

Tel : 04 92 67 00 67

<http://www.sisteron-buech.fr>



Sur votre chemin...



Marnes (A)

Au nord du village de Savournon, entre le Pic de l'Aigle et la Montagne d'Aujourd, se dresse une basse crête de marnes noires. Les marnes sont caractéristiques du territoire mais celles-ci, particulièrement exposées, se dévoilent aux randonneurs de passage.

Crédit photo : CCSB