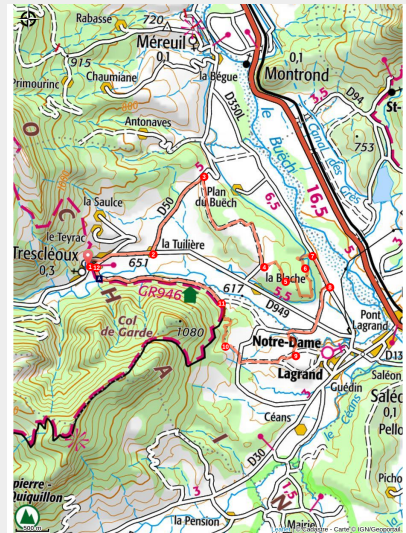


# Plateau de Garenne à VTT (N°10)

Orpierre - Trescléoux



Le Mont Garde et les champs de lavande (CCSB)



*Ce circuit permet de découvrir la forêt communale de Trescléoux ou Bois de la Garenne mais aussi le plateau de Lagrand en passant sous le rocher du Col de Garde.*

Suivre le balisage VTT N°10

## Infos pratiques

Pratique : VTT / VTTAE

Durée : 2 h

Longueur : 14.5 km

Dénivelé positif : 267 m

Difficulté : Facile

Type : Boucle

Thèmes : Agriculture et savoir-faire, Forêt et sous-bois

# Itinéraire

**Départ** : Place de l'église, Trescléoux

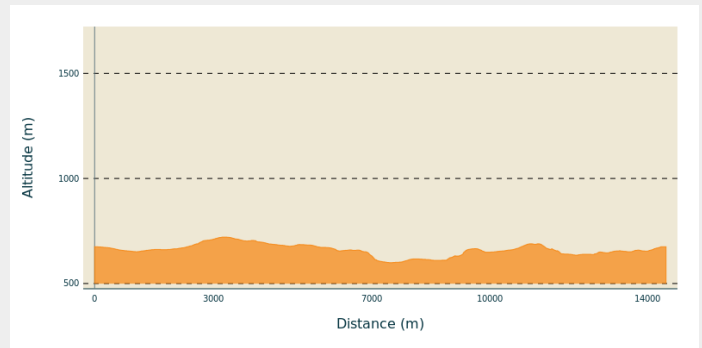
**Arrivée** : Place de l'église, Trescléoux

**Balisage** : ➤ VTT

**Communes** : 1. Trescléoux

2. Garde-Colombe

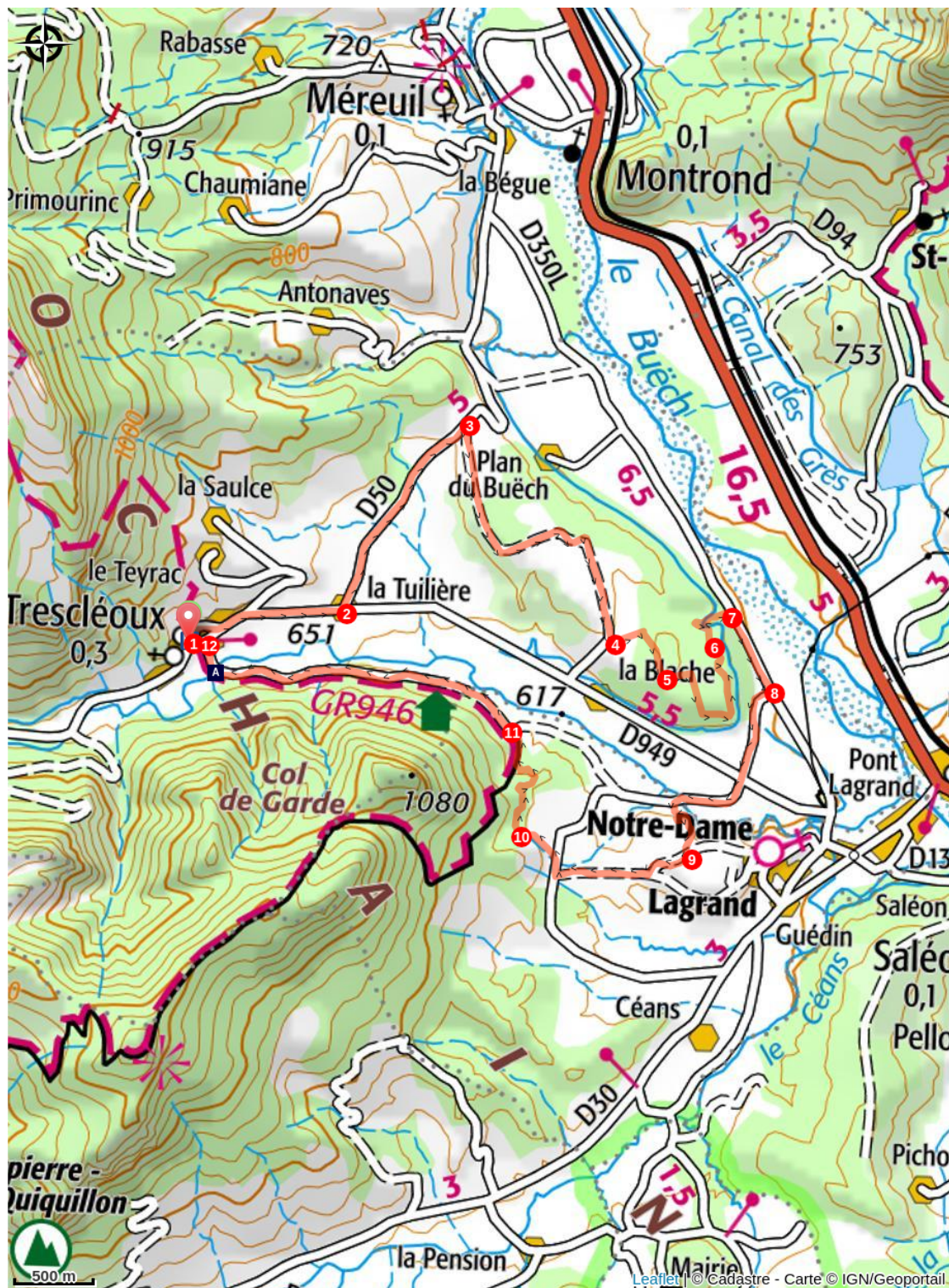
## Profil altimétrique



Altitude min 599 m Altitude max 721 m

1. Dans le village de Trescléoux, prendre la direction de Laragne par la rue des commerces. Suivre la route de la Tuilière.
2. Au croisement de la Tuilière, tourner à gauche, direction Méreuil-Serres.
3. Au Col de la Rochette, prendre à droite. Le chemin goudronné s'arrête rapidement et laisse place à une piste. Continuer la piste principale tout droit. Rester sur la piste principale à droite.
4. La piste rejoint un chemin goudronné. Il faut prendre à gauche. Profiter de l'aire de pique-nique du bois de Garenne pour se détendre et tourner à droite.
5. Virer à gauche entre les chênes puis à droite sur la piste. Le chemin débouche au bord du plateau de la Garenne. Tourner à gauche.
6. Poursuivre à droite, le sentier ne va pas tarder à descendre. Prendre à droite à nouveau après avoir traversé la compression.
7. Retrouver la D 350I et prendre à droite.
8. A truchet, prendre à droite après la villa. Couper la D 949 et poursuivre tout droit, après avoir traversé le pont de la Blaisance prendre le sentier à gauche pour rejoindre le plateau de Lagrand.
9. Au point 665 sur le plateau de Lagrand, prendre à droite et suivre la piste en direction de Ste-Grique.
10. Prendre au-dessus de Ste-Grique par un petit sentier qui vous amène sur de jolies marnes joueuses.
11. En arrivant sur la piste, prendre sur la gauche en direction du gîte d'étape pour rejoindre Trescléoux.
12. A Trescléoux, tourner à gauche vers la place en passant devant la fontaine de Gontard.

# Sur votre chemin...



 La Blaisance (A)

# Toutes les infos pratiques

## Comment venir ?

### Transports

- Limitons les déplacements, pensons aux transports en commun et au covoiturage : <https://zou.maregionsud.fr>

### Accès routier

Depuis Sisteron (30 km), suivre la D 4075 et la D 1075 jusqu'à Eyguians. A l'intersection, prendre la D 949 en direction de Trescléoux.

### Parking conseillé

Parking de la place de l'église, Trescléoux

## Lieux de renseignement

### Office de Tourisme Sisteron Buëch - bureau de Laragne

Place des Aires, None 05300 Laragne-Montéglin

laragne@sisteron-buech.fr

Tel : 04 92 65 09 38

<http://www.sisteron-buech.fr>



# Sur votre chemin...

---

## La Blaisance (A)

La Blaisance prend sa source en amont de la commune de Montjay, c'est un confluent de plusieurs torrents. Celle-ci s'écoule jusqu'à la commune de Garde-Colombe, en passant par Trescléoux. Elle se jette ensuite dans le Buëch.