Refuge d'Art La Forest (N°5) / Sisteron

Sisteron - Saint-Geniez



Le Vançon (CCSB)

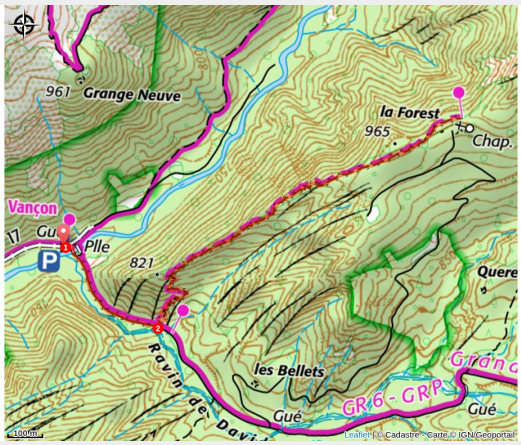

À la découverte d'un des refuges d'art d'Andy Goldsworthy.

"La Forest est un extraordinaire village en ruine. Les maisons témoignent encore de la beauté de la construction. Sa disparition a marqué ce lieu d'une profonde tristesse : ce ne sont pas seulement les bâtiments qui ont disparu mais avec eux le souvenir. Lorsqu'ils tombent en ruine, au moins ce dernier demeure, même s'il se réduit à une empreinte de pied. Si la pierre est réutilisée ou si un nouveau bâtiment s'élève à l'emplacement de l'ancien, une vie nouvelle surgit, mais tout raser c'est ne rien laisser.“ [Andy Goldsworthy]

Infos pratiques

Pratique : Randonnée

Durée : 2 h

Longueur : 3.6 km

Dénivelé positif : 325 m

Difficulté : Très facile

Type : Aller-retour

Thèmes : Refuge, Sentier de découverte

Itinéraire

Départ : Après Abros, parking au bord du torrent, Saint-Geniez
Arrivée : Après Abros, parking au bord du torrent, Saint-Geniez
Balisage : PR
Communes : 1. Saint-Geniez

Profil altimétrique

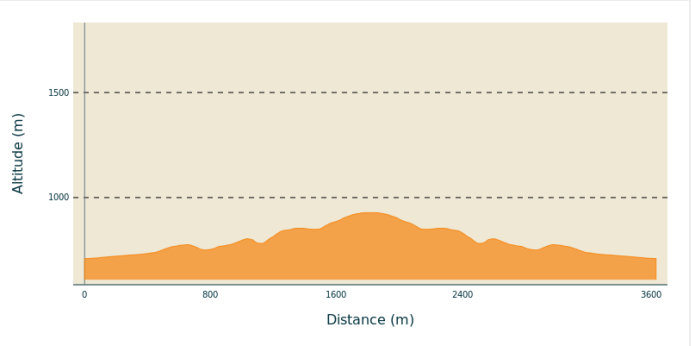

Altitude min 709 m Altitude max 928 m

1. Du parking, suivre la piste de droite en passant un gué sur le Vançon (être prudent par temps d'orage), et marcher 400 m pour rejoindre le départ du sentier qui mène au refuge.
2. A l'intersection (poteau « Ravin de David »), prendre à gauche le sentier qui monte dans les bois. L'itinéraire se poursuit sur une épaule, on peut y observer la vue sur les montagnes environnantes des 2 côtés. Plus loin, des murs bâtis en pierres sèches soutiennent le sentier surplombant une forêt de hauts pins, pour arriver à de jolies ruines couvertes de végétation. Traverser la clairière pour arriver au refuge d'art d'Andy Goldsworthy. Le retour emprunte le même itinéraire qu'à l'aller.

Sur votre chemin...

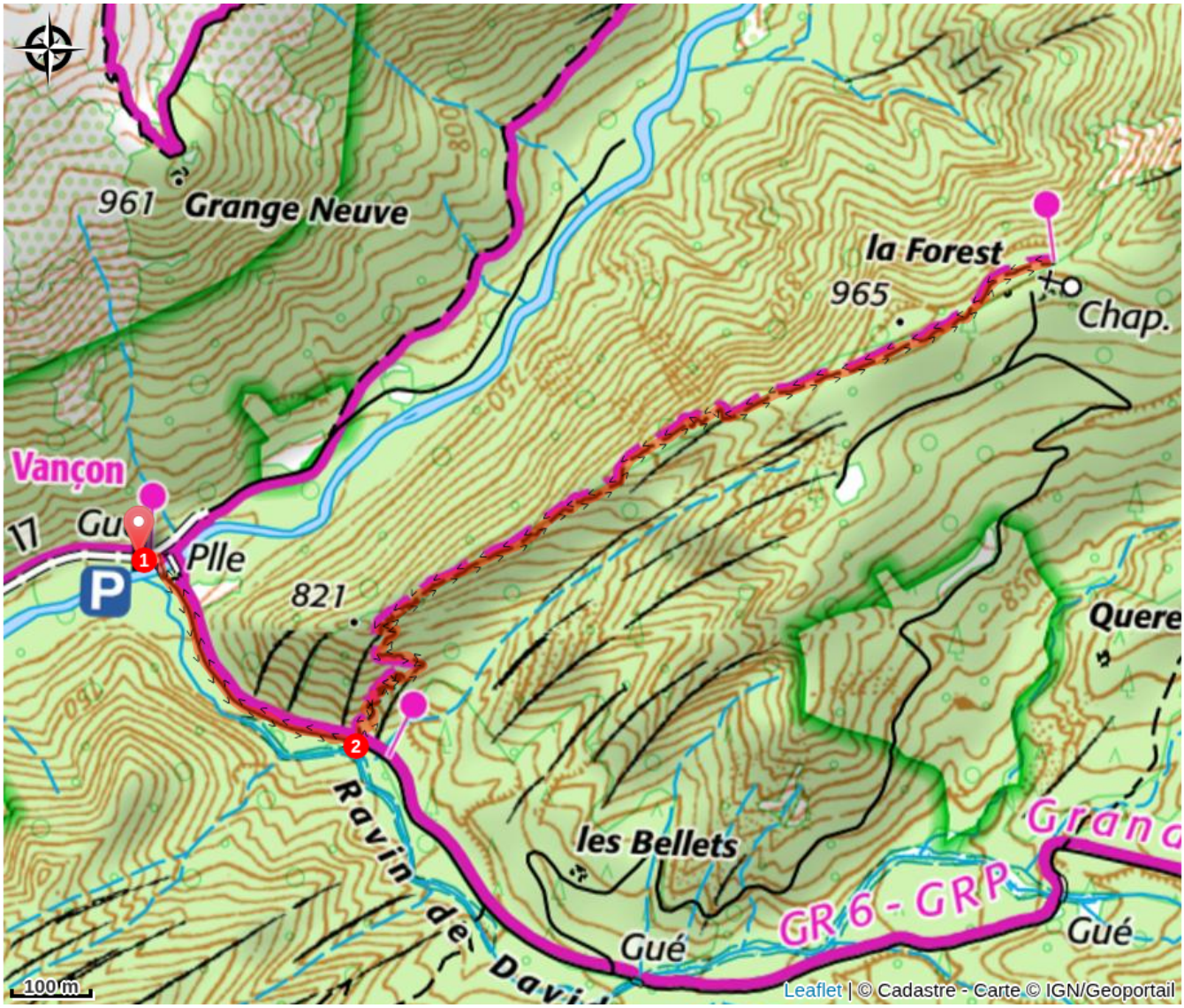

Toutes les infos pratiques

⚠ Recommandations

- Consulter le site des Refuges d'Art d'Andy Goldsworthy : www.refugedart.fr

Comment venir ?

Transports

- Limitons les déplacements en voiture, pensons aux transports en commun et au covoiturage: https://zou.maregionsud.fr

Accès routier

Depuis Sisteron (19 km), traverser la Durance et prendre la D3 jusqu'à Saint-Geniez. Passer la ferme de Charnes et continuer après Abros. Un parking se trouve au bord du torrent.
Passer la barrière et prendre la piste qui traverse le Vançon. Le sentier débute à gauche à 500 m.

Parking conseillé

Parking au bord du torrent (après Abros), Saint-Geniez

Lieux de renseignement

Office de Tourisme Sisteron Les Alpes provençales - bureau de Sisteron
1 place de la République, 04200 Sisteron
sisteron@sisteron-alpesprovencales.fr
Tel : 04 92 61 36 50
https://www.sisteron-alpesprovencales.fr/

