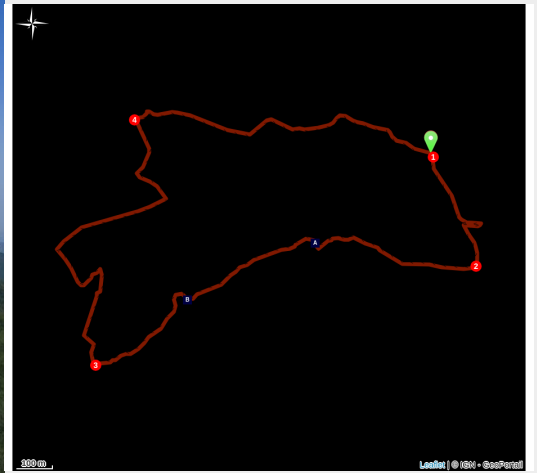


# Maraysse (N°7)

Rosans - Valdoule



Un beau panorama à contempler (CCSB)



*Rocher typique surplombant la vallée de l'Oule, Maraysse est une randonnée courte mais très technique. Il faudra être un randonneur averti pour partir sur ce circuit : des passages sur les crêtes demandent agilité et aisance en milieu vertical.*

## Infos pratiques

Pratique : Pédestre

Durée : 3 h

Longueur : 4.1 km

Dénivelé positif : 400 m

Difficulté : Difficile

Type : Boucle

Thèmes : Hors des sentiers battus, Point de vue, Sommet et col

# Itinéraire

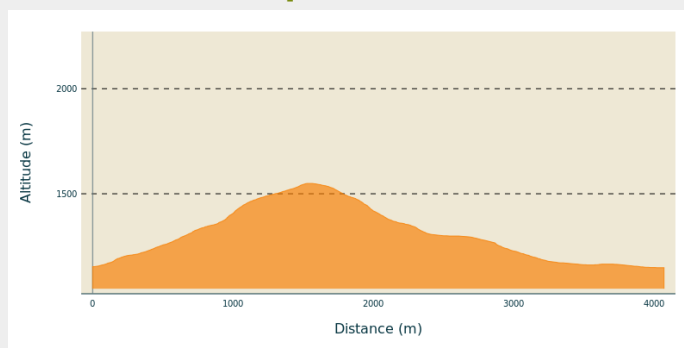
**Départ** : Piste forestière des Garenses, Montmorin

**Arrivée** : Piste forestière des Garenses, Montmorin

**Balisage** : — PR

**Communes** : 1. Valdoule  
2. Ribeyret

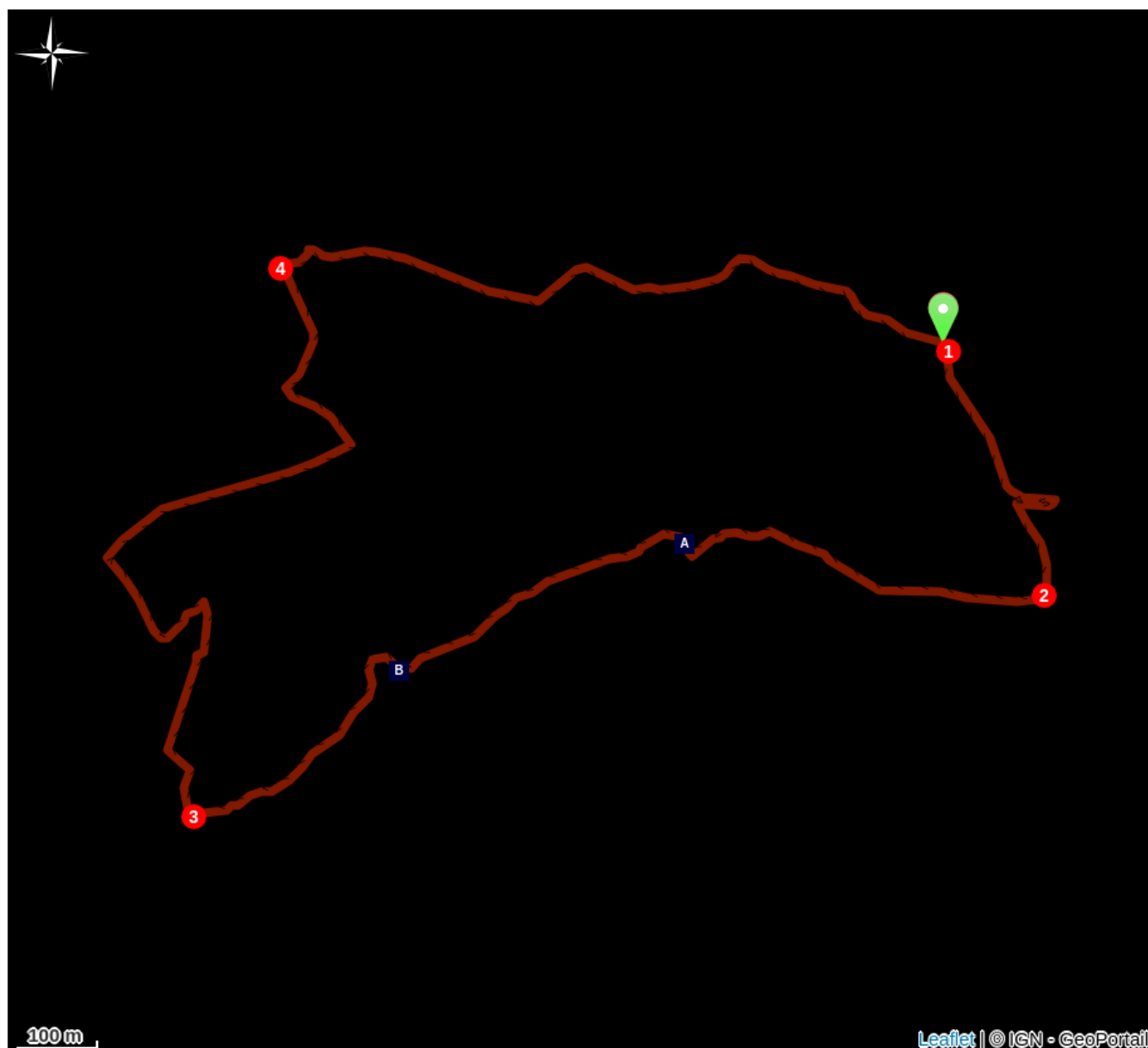
## Profil altimétrique



Altitude min 1148 m Altitude max 1549 m

1. Au niveau du panneau "Les Garenses" emprunter le sentier de gauche qui coupe une piste en lacet, pour atteindre le col du Casset (1242 m).
2. Au col (table pique-nique), suivre la crête de Maraysse, à droite, sur un sentier étroit et technique. À mi-chemin sur la crête, emprunter une traverse versant sud pour quitter la crête : être vigilant et rester concentré. Atteindre le sommet de Maraysse (1567 m) et sa croix. Emprunter, côté sud-ouest, un passage bien raide (rester vigilant). Au pied du couloir, le sentier bien marqué continue vers l'ouest sous la falaise. Le sentier rejoint un replat herbeux et la crête (1504 m).
3. Il redescend rapidement à droite dans une clairière, puis continue dans la hêtraie (bien repérer la sente discrète qui file en contrebas entre les arbres). D'abord raide, le sentier devient plus facile jusqu'à une forêt de pins (bien repérer le balisage).
4. À une intersection (1210 m), rejoindre un sentier bien marqué qu'il faut suivre à droite jusqu'à une piste forestière (au niveau d'un virage). Emprunter la piste, à gauche, dans le sens de la descente, pour rejoindre le point de départ.

# Sur votre chemin...



🌀 Arche de Maraysse (A)

🌀 La Montagne de Maraysse (B)

# Toutes les infos pratiques

## ⚠️ Recommandations

- Itinéraire pour randonneurs avertis. Les passages sur les crêtes demandent agilité et aisance en milieu vertical.
- Variante possible pour ceux qui ne veulent pas emprunter la piste forestière en voiture : se garer au bord de la D 26 et monter à pied par cette même piste jusqu'au panneau "Les Garenses". Poursuivre par l'itinéraire balisé (ajouter 5,5 km et 225 m de D+).

## Comment venir ?

### Transports

- Limitons les déplacements, pensons aux transports en commun et au covoiturage : <https://zou.maregionsud.fr>

### Accès routier

Depuis Serres (20 km), prendre la D 994, direction Rosans. 2 km après l'Épine, suivre la D 26 à droite, direction La Motte Chalancon. Descendre le Col des Tourettes, et prendre la 1ère large piste forestière sur la gauche après un étang accolé à la route. Remonter cette piste et se garer 1,5 km après la 2ème épingle, au panneau "Les Garenses".

### Parking conseillé

Parking "Les Garenses", sur la piste forestière des Garenses, Montmorin

## 📍 Lieux de renseignement

### Office de Tourisme Sisteron Buëch - bureau de Rosans

Rue Aristide Briand, None 05150 Rosans

rosans@sisteron-buech.fr

Tel : 04 92 66 66 66

<http://www.sisteron-buech.fr>



# Sur votre chemin...

---



## 🌀 Arche de Maraysse (A)

Située sur la randonnée des crêtes de Maraysse, une petite arche se trouve en contrebas du sentier. Cette formation géologique amuse et questionne à la fois mais elle impressionne surtout par sa singularité.

Crédit photo : CCSB

---



## 🌀 La Montagne de Maraysse (B)

La Montagne de Maraysse, située dans la vallée de l'Oule paraît inaccessible au premier abord. Pourtant, un sentier technique permet de s'y rendre et offre ainsi un très beau panorama sur les vallées de l'Oule et du Rosanais. Il est possible d'y admirer les montagnes de Lure, le Mont Ventoux ainsi que le massif du Dévoluy.

Crédit photo : Vue sur la crête de Maraysse et le Rosanais