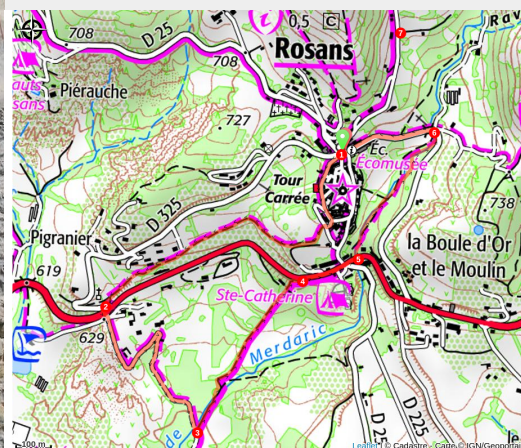


## Tour de Rosans (N°3)

Rosans - Rosans



Centre du village de Rosans (CCSB)



*En famille, partez découvrir le village et le paysage agricole environnant aménagé par l'homme au milieu de terres marneuses arides. En chemin, halte possible au plan d'eau et à l'aire de jeux.*

### Infos pratiques

Pratique : Randonnée

Durée : 1 h 15

Longueur : 3.4 km

Dénivelé positif : 106 m

Difficulté : Très facile

Type : Boucle

Thèmes : Agriculture et savoir-faire, Curiosité géologique

Accessibilité : Famille

# Itinéraire

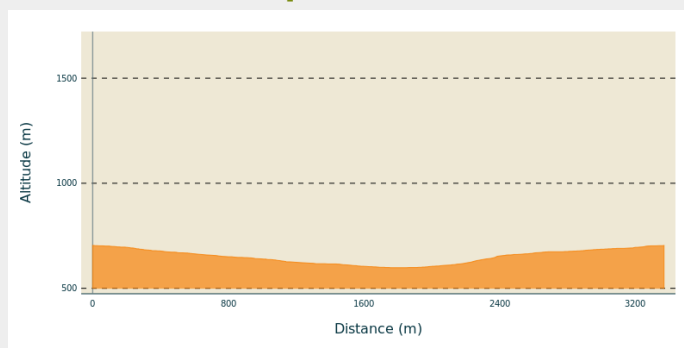
**Départ** : Place à côté de l'Office de Tourisme, Rosans

**Arrivée** : Place à côté de l'Office de Tourisme, Rosans

**Balisage** : — PR

**Communes** : 1. Rosans

## Profil altimétrique

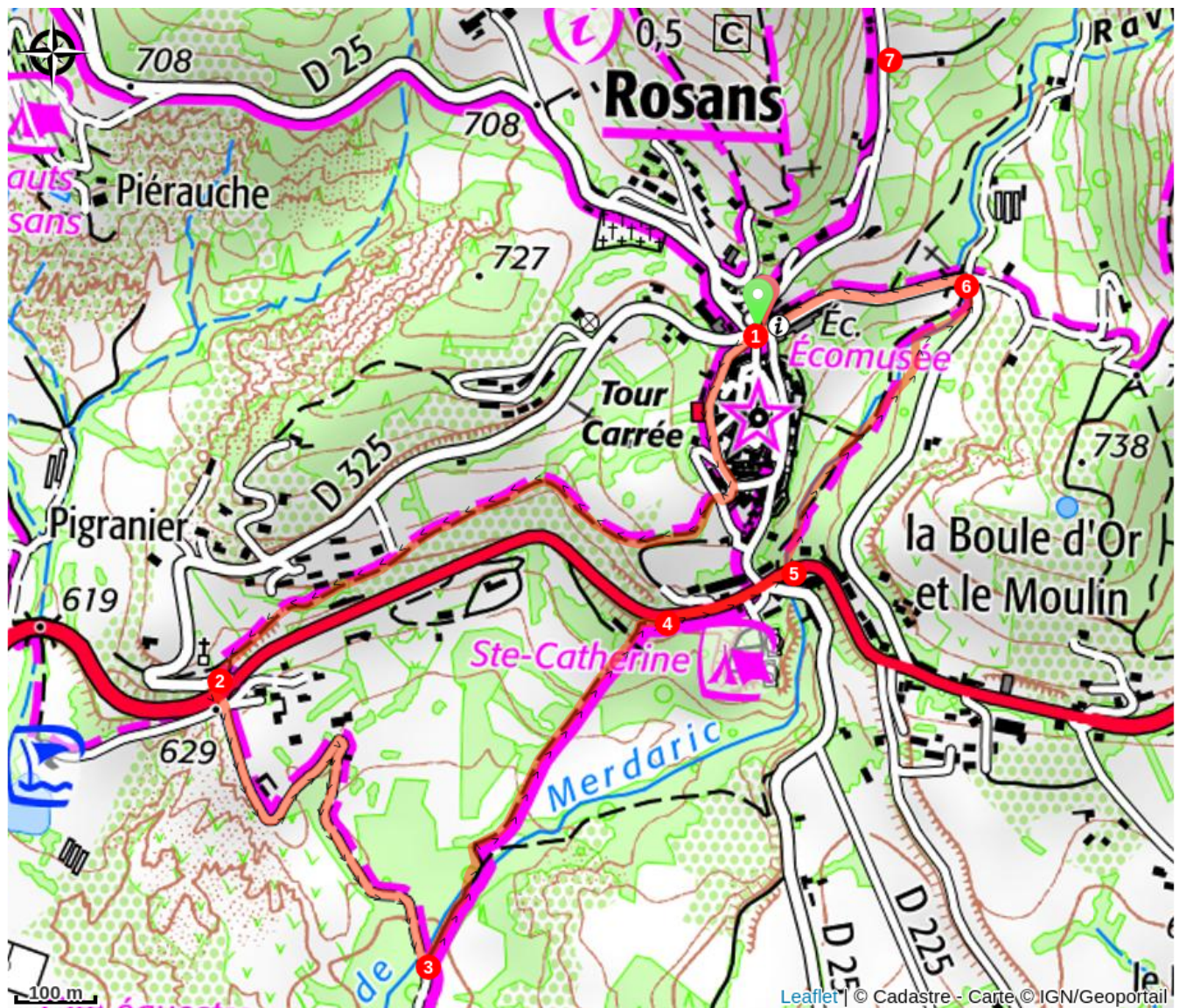


Altitude min 598 m Altitude max 704 m

1. À l'extrémité ouest de la place, vers le terrain de pétanque, emprunter la rue du Temple et dépasser la Mairie. Prendre à droite le "passage des Tilleuls" sur 20 m puis, presque en face, le sentier qui longe un vieux mur arrondi.
2. Parvenir à la chapelle Saint Gabriel. Rejoindre et traverser la D 994. Poursuivre en face (à droite, plan d'eau et aire de jeux) par la petite route et, après un virage en épinglé à droite, continuer par un chemin jusqu'à l'embranchement après le ruisseau.
3. Prendre à gauche et remonter le chemin jusqu'à la D 994.
4. Prendre à droite, longer la route, et la traverser au passage piéton, face à la fontaine sur la placette.
5. Au fond de la placette, emprunter le petit chemin qui longe rive gauche le ruisseau de l'Estang et débouche dans le lacet sur la route.
6. Remonter la route jusqu'à rejoindre le centre de Rosans (point de départ).



# Sur votre chemin...



# Toutes les infos pratiques

## Comment venir ?

### Transports

- Limitons les déplacements, pensons aux transports en commun et au covoiturage : <https://zou.maregionsud.fr>

### Accès routier

Depuis Serres (24 km), prendre la D 994 jusqu'à Rosans. Monter à droite au centre-village par la D 25.

### Parking conseillé

Parking à côté de l'Office de Tourisme, Rosans

## Accessibilité

---



Famille

## Lieux de renseignement

### Office de Tourisme Sisteron Buëch - bureau de Rosans

Rue Aristide Briand, 05150 Rosans

[rosans@sisteron-buech.fr](mailto:rosans@sisteron-buech.fr)

Tel : 04 92 66 66 66

<http://www.sisteron-buech.fr>

