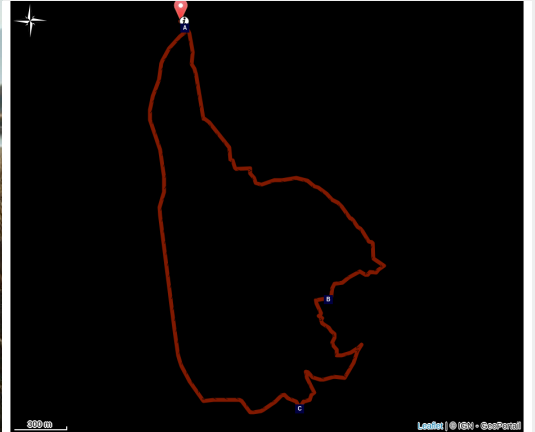


Les voies de nos Ancêtres

Serres - Serres



Au bord du Buëch (CCSB)



Parcours idéal pour découvrir la discipline. Partez en courant sur les pas de l'homo "faber" qui autrefois peuplait les Ginestes. Des fouilles permirent de découvrir vases de terre, rasoirs en bronze, bracelets gravés...

Suivre le balisage jaune du sentier PR

Infos pratiques

Pratique : Trail

Durée : 1 h 30

Longueur : 7.2 km


Dénivelé positif : 198 m

Difficulté : Très facile

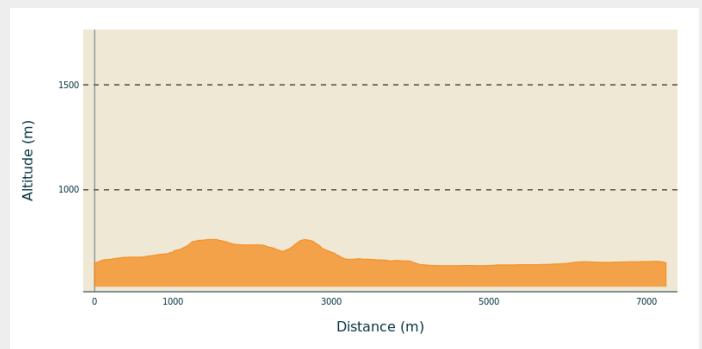
Type : Boucle

Thèmes : Histoire et patrimoine, Lac, cascade et rivière

Itinéraire

Départ : Office de tourisme, Serres
Arrivée : Office de tourisme, Serres
Balisage :  Trail
Communes : 1. Serres

Profil altimétrique



Altitude min 639 m Altitude max 764 m

Ce circuit au faible dénivelé, longeant le Buëch, permet de partir sur les voies de nos ancêtres, à la découverte des Ginestres (lieu où poussaient les genêts, et où ont été retrouvés des témoignages d'un peuplement durable d'homo faber : vases de terre, rasoirs de bronze, bracelets gravés, urnes...).

L'itinéraire est caractérisé par une multitude de petites montées et de petites descentes sur terrain mixte jusqu'à la base de loisirs de la Germanette. Retour à Serres par une piste longeant le Buëch. Au retour, il est intéressant de flâner dans les ruelles du vieux bourg.

Toutes les infos pratiques

Recommandations

- Possibilité de se baigner à la base de loisirs de la Germanette (1,6 km A/R du sentier).
- Il est recommandé de visiter le village historique de Serres.

Comment venir ?

Transports

- Limitons les déplacements, pensons aux transports en commun et au covoiturage : <https://zou.maregionsud.fr>

Accès routier

Depuis Laragne-Montéglin (17 km), suivre la D 1075 au nord-ouest jusqu'à Serres.

Parking conseillé

Parking de l'office de tourisme, Serres

Lieux de renseignement

Office de Tourisme Sisteron Buëch - bureau de Serres

Place du Lac, 05700 Serres

serres@sisteron-buech.fr

Tel : 04 92 67 00 67

<http://www.sisteron-buech.fr>



Sur votre chemin...



Le Buëch (A)

Affluent de la Durance, le Buëch est une rivière paisible qui irrigue les nombreux champs de pommiers et autres vergers le long de son cours. Prenant sa source à Lus-la-Croix-Haute, le cours d'eau s'étend sur 85 kilomètres et dénivelèe près de 2 000 mètres d'altitude.

Crédit photo : CCSB



La Petite Gineste (B)

La Gineste et la Petite Gineste sont deux petits sommets surplombant le village historique de Serres. Bien que peu élevé en altitude, le sommet de la Petite Gineste permet d'apercevoir, ci et là, l'ensemble de la vallée du Serrois.

Crédit photo : CCSB



Plan d'eau de la Germanette (C)

Le plan d'eau de la Germanette offre une belle halte rafraîchissante.

Composé de trois bassins pour la baignade, d'activités nautiques et d'un lieu pour la pêche, c'est l'endroit idéal. La baignade est surveillée du 1er juillet au 31 août. Il y a également un snack ouvert durant la saison et un restaurant ouvert toute l'année.

Crédit photo : CCSB