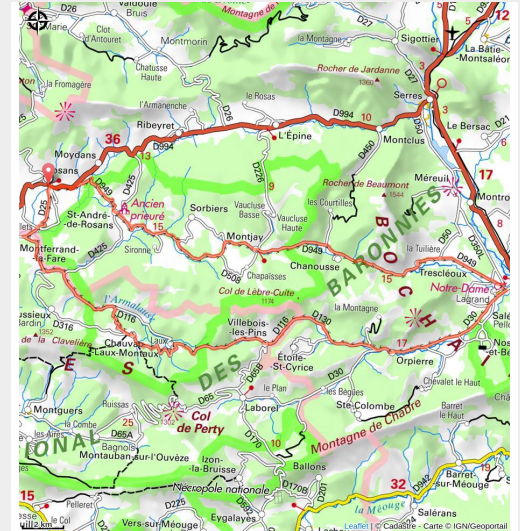


Route des Princes d'Orange à vélo (N°10)

Rosans - Rosans



Autour de Saléon (CCSB)



En partie sur la Route des Princes d'Orange qui relie la ville d'Orange (Vaucluse) au village d'Orpierre, cet itinéraire varié, suit la vallée du Céans. Une halte au Village Médiéval d'Orpierre, connu aussi pour son site d'escalade semble incontournable.

Infos pratiques

Pratique : Cyclo

Durée : 4 h

Longueur : 68.1 km

Dénivelé positif : 1212 m

Difficulté : Moyen

Type : Boucle

Thèmes : Curiosité géologique, Histoire et patrimoine

Itinéraire

Départ : Place principale, Rosans

Arrivée : Place principale, Rosans

Balisage :  Cyclo

Communes : 1. Rosans

2. Moydans

3. Saint-André-de-Rosans

4. Sorbiers

5. Montjay

6. Chanousse

7. Trescléoux

8. Garde-Colombe

9. Orpierre

10. Étoile-Saint-Cyrice

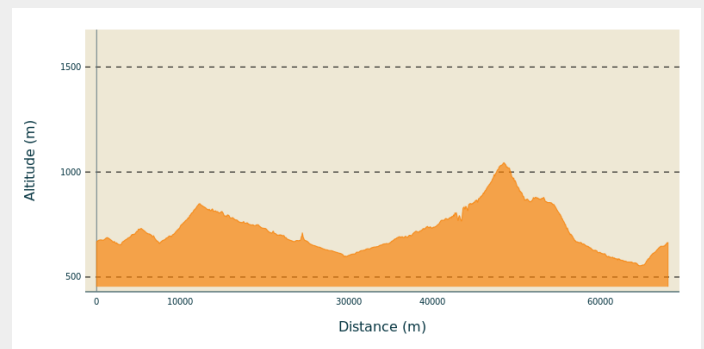
11. Villebois-les-Pins

12. Chauvac-Laux-Montaux

13. Roussieux

14. Montferrand-la-Fare

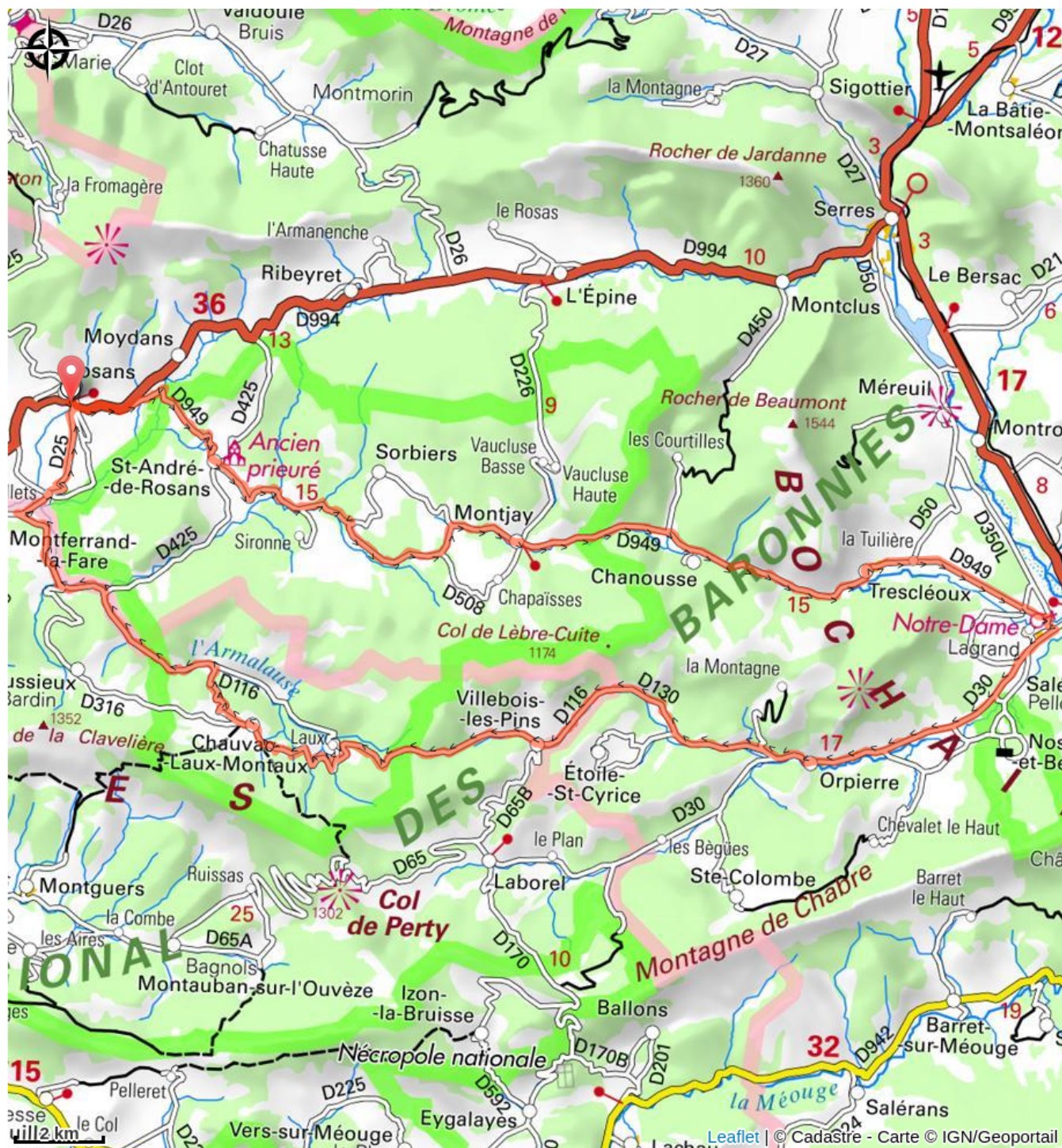
Profil altimétrique



Altitude min 554 m Altitude max 1044 m

Au départ de Rosans, emprunter la D 994 jusqu'à Saint André de Rosans (Prieuré clunisien du XIIème siècle). Passer le col de la Flachière (870 m), poursuivre jusqu'à Montjay, puis traverser le village de Trescléoux. En arrivant au pied du village perché de Lagrand, prendre à droite en direction d'Orpierre, joli village médiéval blotti au pied des falaises connues des grimpeurs du monde entier. A la sortie du village, prendre à droite sur la D 130 jusqu'à Villebois-les-Pins. Passer le col du Reychasset (1052m - glacier souterrain) puis basculer sur Chauvac et continuer sur la D 316 jusqu'à Chauvac, puis Montferrand la Fare pour rejoindre Rosans par la D 25.

Sur votre chemin...



Toutes les infos pratiques

Recommandations

- Le Sisteronais Buëch est labellisé " **Espace Cycloport** " par la Fédération Française de Cyclisme et répond à des critères de qualité d'accueil pour les pratiquants de vélo route.

Comment venir ?

Transports

- Limitons les déplacements, pensons aux transports en commun et au covoiturage : <https://zou.maregionsud.fr>

Accès routier

Depuis Serres (24 km), prendre la D 994 jusqu'à Rosans. Monter à droite au centre centre-village par la D 25.

Parking conseillé

Parking du centre du village (à proximité de l'office de tourisme), Rosans

Lieux de renseignement

Office de Tourisme Sisteron Buëch - bureau de Rosans

Rue Aristide Briand, None 05150 Rosans

rosans@sisteron-buech.fr

Tel : 04 92 66 66 66

<http://www.sisteron-buech.fr>

