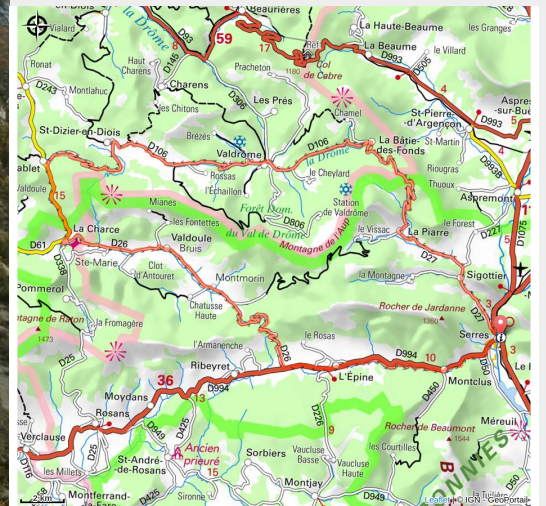


Tour du Duffre à vélo (N°3)

Serres - Serres



Secteur du Val d'Oule (CCSB)



Entre Oule et Diois, contourner le Duffre, sommet reconnaissable en été et en hiver par sa station de ski. De belles grimpettes, de petites routes sauvages et de superbes panoramas, tous les ingrédients sont réunis pour satisfaire les mordus de la pédale !

Infos pratiques

Pratique : Cyclo

Durée : 5 h 30

Longueur : 75.3 km

Dénivelé positif : 1758 m

Difficulté : Moyen

Type : Boucle

Thèmes : Agriculture et savoir-faire, Histoire et patrimoine

Itinéraire

Départ : Office de tourisme, Serres

Arrivée : Office de tourisme, Serres

Balisage :  Cyclo

Communes : 1. Serres

2. Sigottier

3. Piarre

4. Bâtie-des-Fonds

5. Valdrôme

6. Saint-Dizier-en-Diois

7. Establet

8. Charce

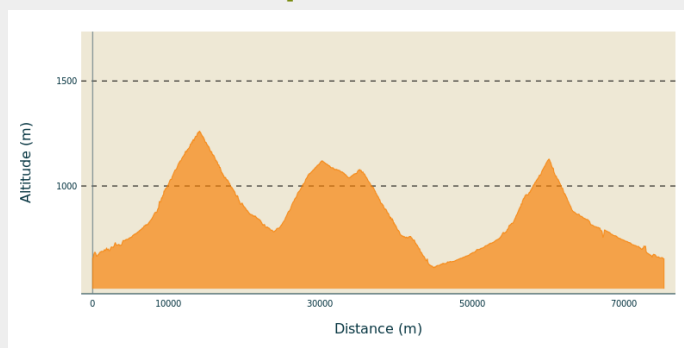
9. Valdoule

10. Ribeyret

11. Épine

12. Montclus

Profil altimétrique



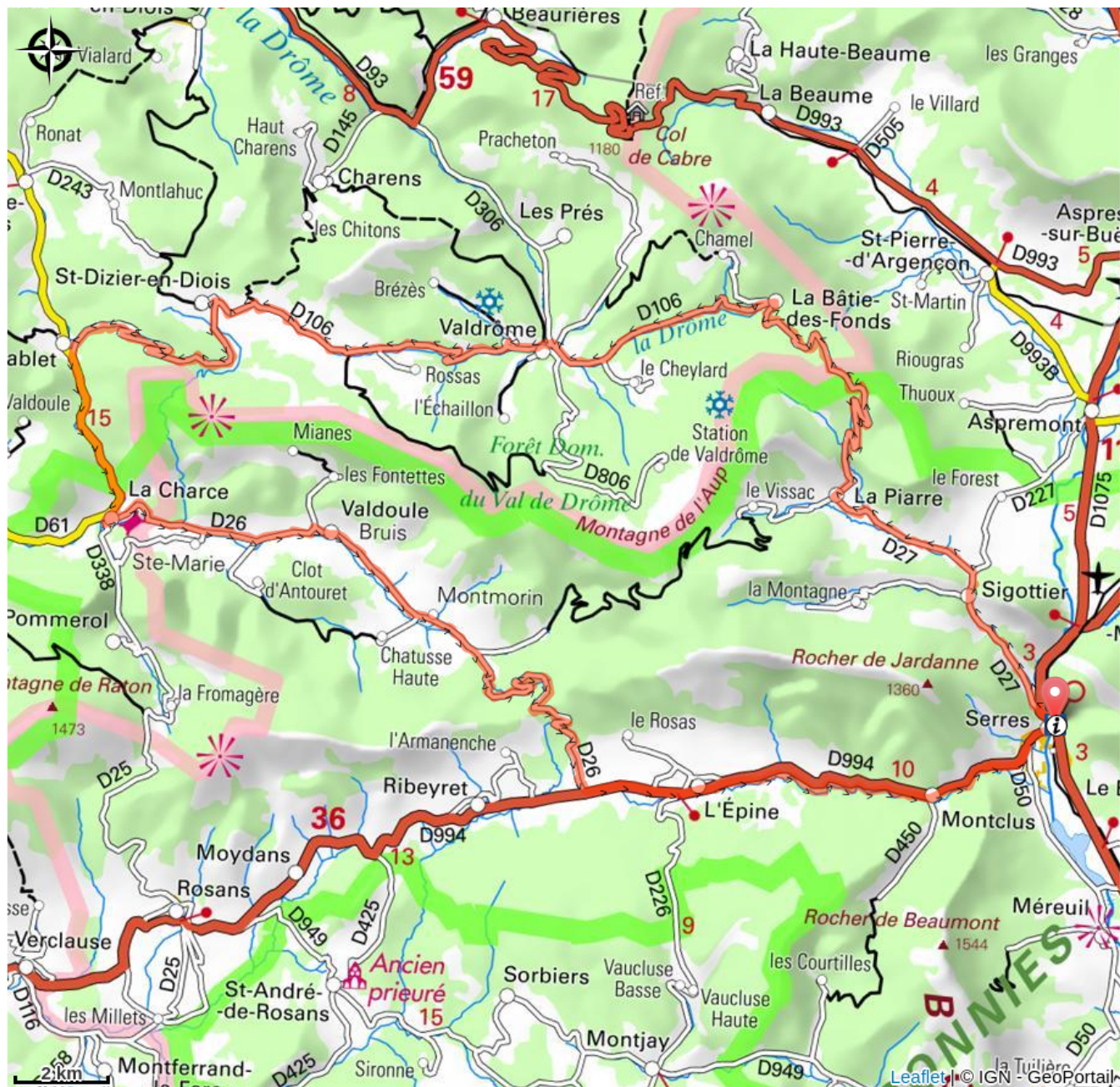
Altitude min 611 m Altitude max 1261 m

Au départ de Serres, l'itinéraire part au nord par la D 27 jusqu'à La Piarre. Sortir du village après l'avoir traversé, puis franchir le col de Carabès avant de descendre vers le Cheylard et de rallier Valdrôme (détour possible jusqu'à la station de ski de Valdrôme, la plus méridionale des stations de la Drôme, à 9 km du village de Valdrôme). Dans ce secteur du Haut-Diois, il faut ensuite monter jusqu'au Col du Fays. A l'Establet, longer le ruisseau du même nom par une belle traversée. Rejoindre la charmante et paisible vallée de l'Oule et ses villages (La Charce, Bruis, Montmorin...).

L'itinéraire passe sous le Duffre puis grimpe le Col des Tourettes.

Redescendre vers la D 994 et le village de l'Épine. Rejoindre le départ pour boucler ce tour en terrain plutôt roulant.

Sur votre chemin...



Toutes les infos pratiques

Recommandations

- Le Sisteronais Buëch est labellisé " **Espace Cycloport** " par la Fédération Française de Cyclisme et répond à des critères de qualité d'accueil pour les pratiquants de vélo route.
- Detour possible jusqu'à la station de ski de Valdrôme, la plus méridionale des stations de la Drôme (à 9 km du village de Valdrôme) : www.ladromemontagne.fr
- Au retour de la randonnée, il est vivement recommandé de visiter Serres. Ce village témoigne d'un riche passé avec ses passages voûtés (soustets).

Comment venir ?

Transports

- Limitons les déplacements, pensons aux transports en commun et au covoiturage : <https://zou.maregionsud.fr>

Accès routier

Depuis Laragne-Montéglin (17 km), suivre la D 1075 au nord-ouest jusqu'à Serres.

Parking conseillé

Parking de l'office de tourisme, Serres

Lieux de renseignement

Office de Tourisme Sisteron Buëch - bureau de Serres

Place du Lac, 05700 Serres

serres@sisteron-buech.fr

Tel : 04 92 67 00 67

<http://www.sisteron-buech.fr>

