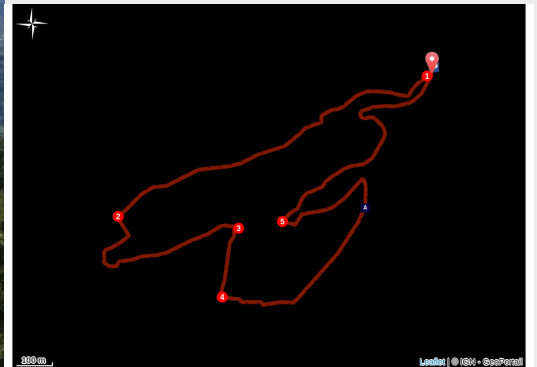


Tour du plateau de Pié-Léger (N°11)

Rosans - Rosans



Beau point de vue sur les marnes (CCSB)



Balade bucolique et ombragée qui fait le tour du plateau de Pié-Léger.

Infos pratiques

Pratique : Pédestre

Durée : 1 h 30

Longueur : 3.7 km

Dénivelé positif : 119 m

Difficulté : Très facile

Type : Boucle

Thèmes : Agriculture et savoir-faire, Point de vue

Accessibilité : Famille

Itinéraire

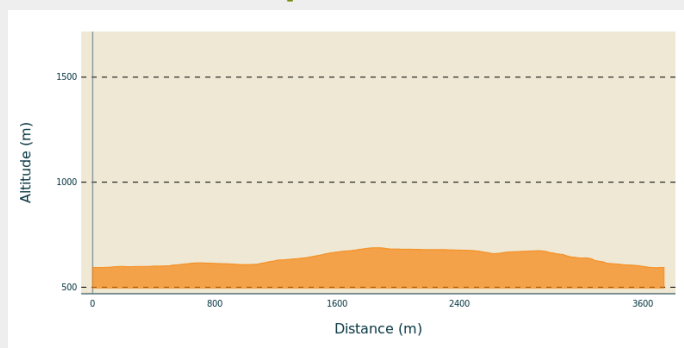
Départ : Parking de Pié-Léger, Rosans

Arrivée : Parking de Pié-Léger, Rosans

Balisage : — PR

Communes : 1. Rosans

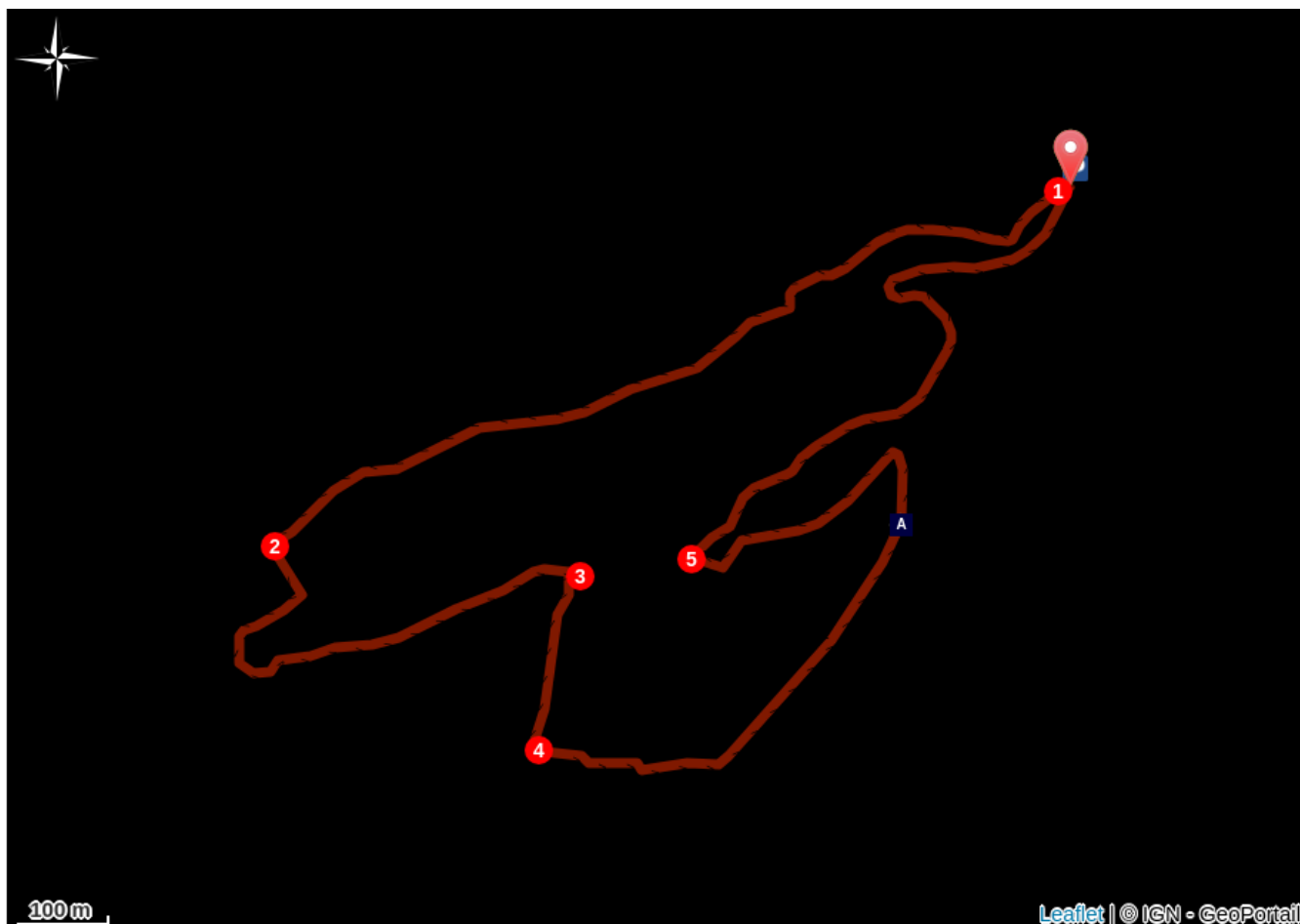
Profil altimétrique



Altitude min 593 m Altitude max 688 m

1. Emprunter le chemin à droite au bout du parking à l'ombre des pins. Le chemin est encaissé par endroits.
2. Au bout du chemin, prendre le sentier qui monte à gauche. En haut de cette montée, suivre sur la droite le bord du plateau. Le quitter rapidement vers l'intérieur au niveau d'une borne sculptée dans la pierre, pour traverser une zone de buis et de genévriers.
3. Après un replat, le sentier arrive quasiment au centre du plateau (table de pique-nique). Prendre à droite le chemin qui monte encore un peu jusqu'à une clôture.
4. Retrouver la bordure du plateau. Longer la clôture sur la gauche. A un virage en demi-lune, où le sentier se transforme en vieille piste, prendre à gauche.
5. Arrivé à un large carrefour, prendre en épingle à droite et descendre jusqu'au départ.

Sur votre chemin...



✧ Point de vue (A)

Toutes les infos pratiques

Comment venir ?

Transports

- Limitons les déplacements, pensons aux transports en commun et au covoiturage : <https://zou.maregionsud.fr>

Accès routier

Depuis Serres (24 km), prendre la D 994 jusqu'à Rosans. Continuer sur cette route, direction Verclause. 750 m après la distillerie se trouve le parking de Pié-Léger sur la gauche.

Parking conseillé

Parking de Pié-Léger, Rosans

Accessibilité



Famille

Lieux de renseignement

Office de Tourisme Sisteron Buëch - bureau de Rosans

Rue Aristide Briand, 05150 Rosans

rosans@sisteron-buech.fr

Tel : 04 92 66 66 66

<http://www.sisteron-buech.fr>



Sur votre chemin...



✧ Point de vue (A)

Le Plateau de Pié-Léger domine la Grand Coste et les vallées à l'Est. Un beau point de vue sur la partie Est de la vallée se dégage. Il est possible d'y admirer les différents reliefs alentours et notamment celui du Coustouran.

Crédit photo : CCSB