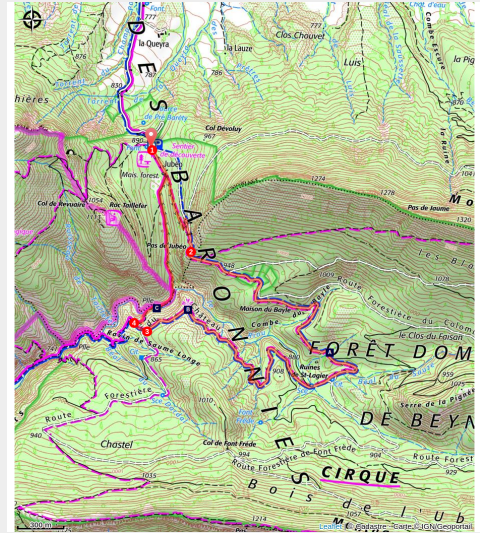


Cirque de Saint-Genis (N°22)

Serres - Savournon



Les Gorges du Riou (Espace Rando)



Une balade facile et assez ombragée, sur piste et sentier large, qui permet de découvrir la forêt du cirque de Saint-Genis, puis la fraîcheur des gorges du Riou.

Infos pratiques

Pratique : Randonnée

Durée : 2 h

Longueur : 6.6 km

Dénivelé positif : 237 m

Difficulté : Très facile

Type : Boucle



Thèmes : Forêt et sous-bois, Lac, cascade et rivière

Accessibilité : Famille

Itinéraire

Départ : Parking de Jubéo, Savournon

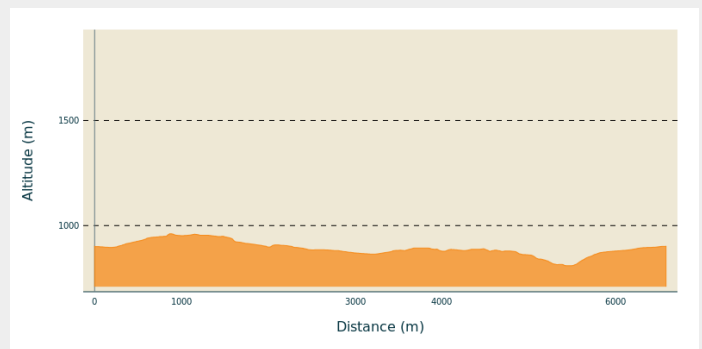
Arrivée : Parking de Jubéo, Savournon

Balisage :  GRP  PR

Communes : 1. Savournon

2. Garde-Colombe

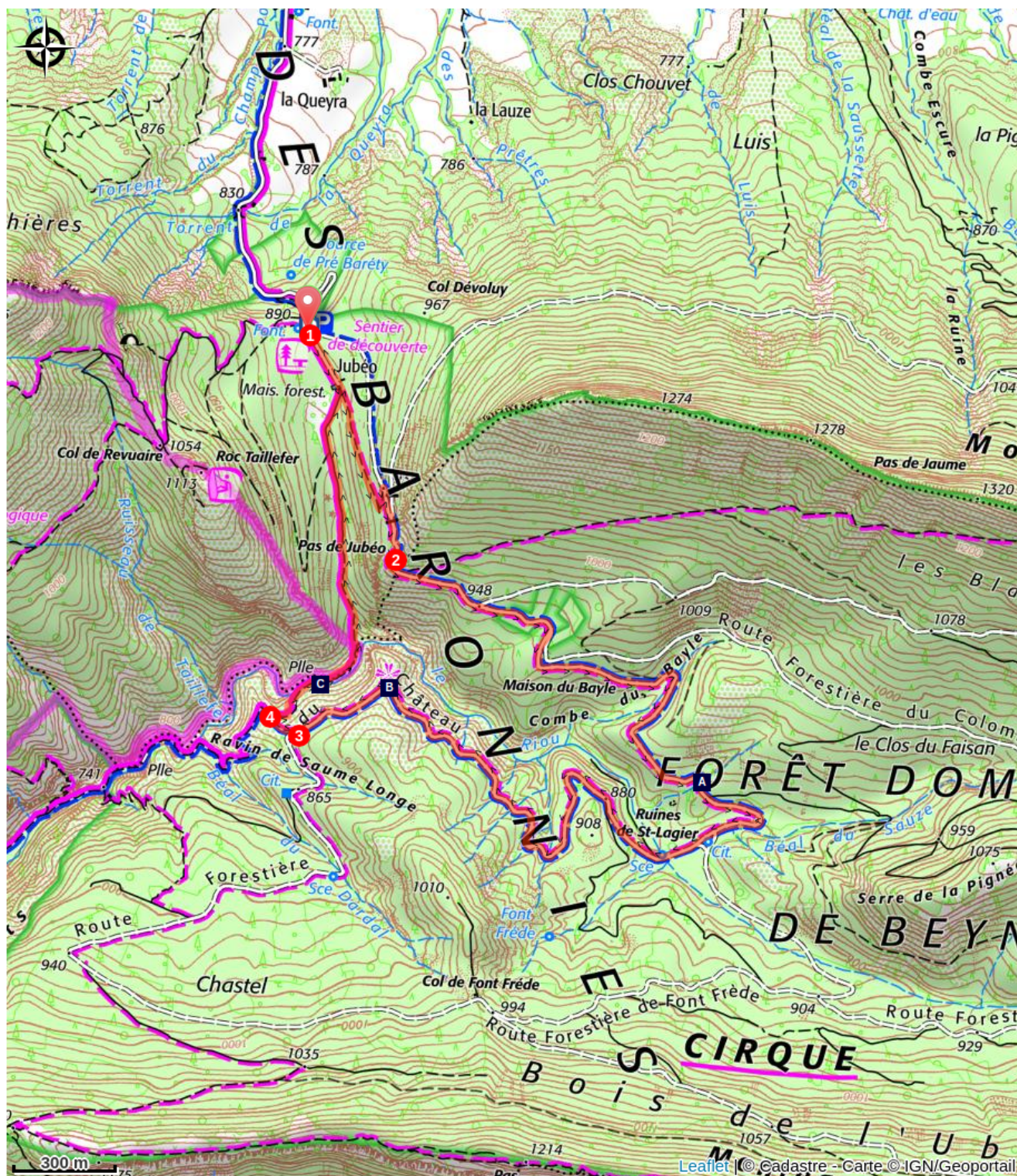
Profil altimétrique




Altitude min 809 m Altitude max 961 m

1. Du parking, suivre la piste qui part à gauche. A la barrière, continuer tout droit jusqu'au Pas de Jubéo.
2. Suivre la large piste forestière qui descend régulièrement en laissant tous les chemins qui partent à gauche. Sur le versant opposé, la piste remonte légèrement puis redescend, toujours à l'ombre.
3. Tourner à droite sur un petit chemin ("Route Forestière du Château"), descendre sur 100 m jusqu'à une intersection ("Saume Longe").
4. Prendre le sentier à droite et descendre dans les gorges du Riou. Un pont permet de rejoindre l'autre rive et, par une belle forêt de pins noirs d'Autriche, remonter jusqu'à la maison forestière de Jubéo, puis au parking.

Sur votre chemin...



-  Source de Saint-Lagier (A)
-  Le Riou (C)

-  Point de vue (B)

Toutes les infos pratiques

Comment venir ?

Transports

- Limitons les déplacements, pensons aux transports en commun et au covoiturage : <https://zou.maregionsud.fr>

Accès routier

Depuis Laragne (22 km), emprunter la D 1075 puis la D 21 jusqu'à Savournon et la D 221 jusqu'à Jubéo.

Parking conseillé

Parking de Jubéo, Savournon

Accessibilité



Famille

i Lieux de renseignement

Office de Tourisme Sisteron Buëch - bureau de Serres

Place du Lac, 05700 Serres

serres@sisteron-buech.fr

Tel : 04 92 67 00 67

<http://www.sisteron-buech.fr>



Office de Tourisme Sisteron Buëch - bureau d'Orpierre

Place du village, None 05700 Orpierre

orpierre@sisteron-buech.fr

Tel : 04 92 66 30 45

<http://www.sisteron-buech.fr>



Sur votre chemin...

Source de Saint-Lagier (A)

La petite source de Saint-Lagier traverse la route forestière du château en passant sous un pont. Le cours d'eau se déverse ensuite dans le Riou, comme de nombreux affluents de ce dernier. Ceux-ci alimentent la rivière en creusant les gorges du même nom. Ils remplissent également le lac du Riou.

Point de vue (B)

Les sentiers traversant la forêt de Jubéo débouchent sur de magnifiques points de vue sur le Cirque de Genis et la vallée de Savournon. De ce lieu, les gorges du Riou se découvrent et le Pic de l'Aigle ressort du paysage.

Le Riou (C)

Le Riou prend sa source au fond de la vallée, creusant de belles gorges. Il vient par la suite remplir le lac du Riou, très prisé des touristes et locaux en haute saison.