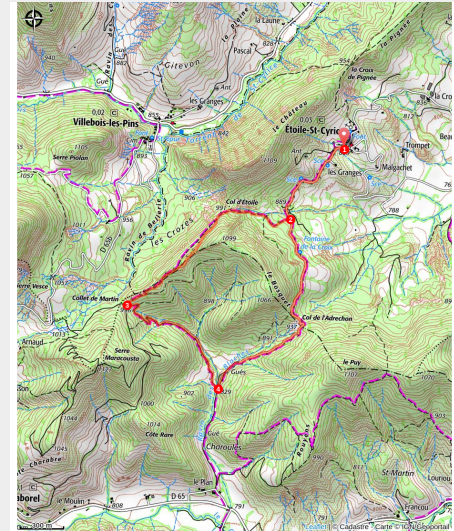


## Les trois cols (N°14)

Orpierre - Étoile-Saint-Cyrice



Les Pays du Buëch et ses belles lueurs (Ricardo Flores Espinosa)



*Un parcours facile aux senteurs de lavande au départ du charmant village d'Étoile Saint Cyrice.*

Comme son nom le mentionne, cette agréable balade permet de franchir 3 cols : l'Étoile, le collet de Martin et celui de l'Adrechon.

### Infos pratiques

---

Pratique : Randonnée

---

Durée : 2 h

---

Longueur : 5.9 km

---

Dénivelé positif : 475 m

---

Difficulté : Facile

---

Type : Boucle

---

Thèmes : Curiosité géologique, Sommet et col

---

Accessibilité : Famille

---

# Itinéraire

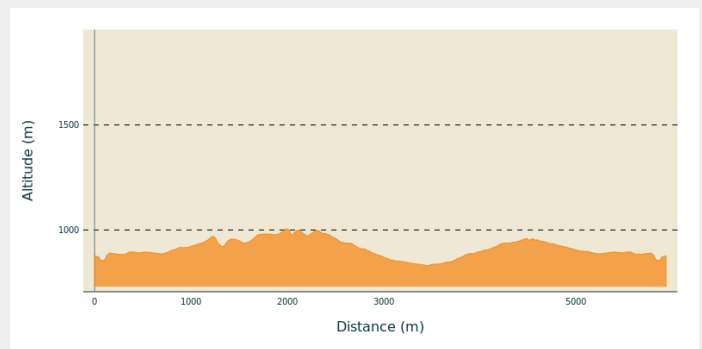
**Départ** : Eglise du village, Etoile-Saint-Cyrice

**Arrivée** : Eglise du village, Etoile-Saint-Cyrice

**Balisage** : — PR

**Communes** : 1. Étoile-Saint-Cyrice  
2. Laborel

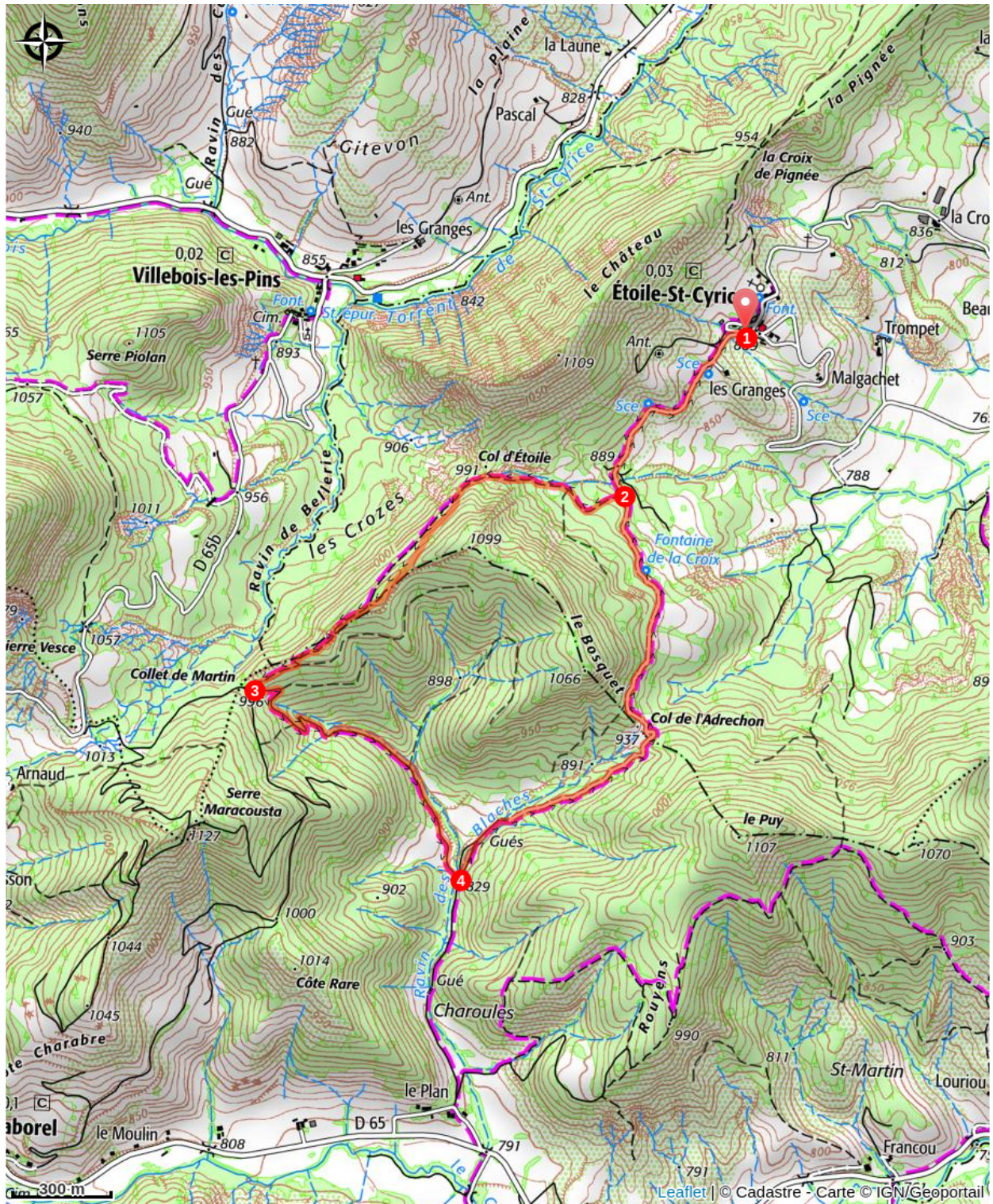
## Profil altimétrique



Altitude min 830 m Altitude max 1005 m

1. Traverser le village, puis sous le 1er virage à gauche, prendre à droite en direction du col de L'Adrechon-Laborel. L'itinéraire continue sur une piste face au Col de l'Adrechon.
2. A l'intersection avec un sentier, bifurquer à droite dans la forêt. Traverser et remonter dans les marnes pour atteindre le col d'Etoile (991 m). Du col, poursuivre sur la gauche et emprunter le sentier qui se faufile entre les feuillus.
3. Au Collet (996 m), prendre tout de suite à gauche la piste direction "Le Plan". Redescendre le collet en direction du Ravin des Blaches, sur la piste qui sillonne le long d'un petit ruisseau.
4. A la prochaine intersection, prendre la piste à gauche pour gagner le col de l'Adrechon (937 m). Continuer sur cette même piste pour regagner le village.

# Sur votre chemin...



# Toutes les infos pratiques

## Comment venir ?

### Transports

- Limitons les déplacements, pensons aux transports en commun et au covoiturage : <https://zou.maregionsud.fr>

### Accès routier

Depuis Laragne (20 km), suivre la D 1075, la D 30 (embranchement Eyguians) puis la D 130 et la D 130a pour rejoindre la commune d'Etoile-Saint-Cyrice.

### Parking conseillé

Parking de l'église, Etoile-Saint-Cyrice

## Accessibilité

---



Famille

## Lieux de renseignement

### Office de Tourisme Sisteron Buëch - bureau d'Orpierre

Place du village, None 05700 Orpierre

[orpierre@sisteron-buech.fr](mailto:orpierre@sisteron-buech.fr)

Tel : 04 92 66 30 45

<http://www.sisteron-buech.fr>

