

Entre villages et saveurs du terroir à cheval

Serres - Serres



A proximité de la montagne du Risou (Espace Rando)



Belle escapade gourmande à cheval entre Provence et Alpes!

Infos pratiques

Pratique : Equestre

Durée : 5 jours

Longueur : 145.3 km

Dénivelé positif : 5406 m

Difficulté : Moyen

Type : Boucle

Thèmes : Agriculture et savoir-faire, Elevage et pastoralisme, Histoire et patrimoine

Itinéraire

Départ : Centre du village, Savournon

Arrivée : Centre du village, Savournon

Balisage : — Piste équestre

Communes : 1. Serres

2. Sigottier

3. Épine

4. Valdoule

5. Ribeyret

6. Moydans

7. Rosans

8. Saint-André-de-Rosans

9. Sorbiers

10. Montjay

11. Étoile-Saint-Cyrice

12. Chanousse

13. Orpierre

14. Garde-Colombe

15. Trescléoux

16. Laragne-Montéglin

17. Lazer

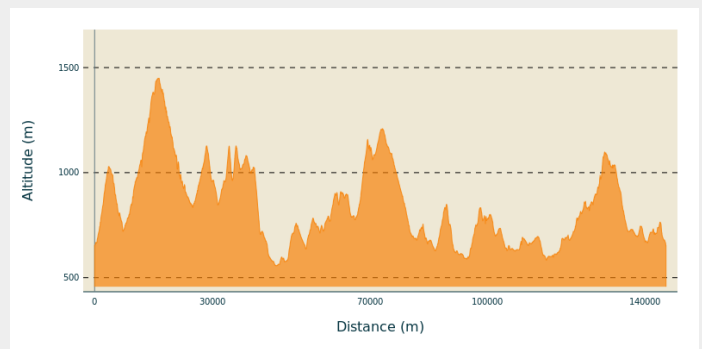
18. Upaix

19. Ventavon

20. Savournon

21. Bersac

Profil altimétrique



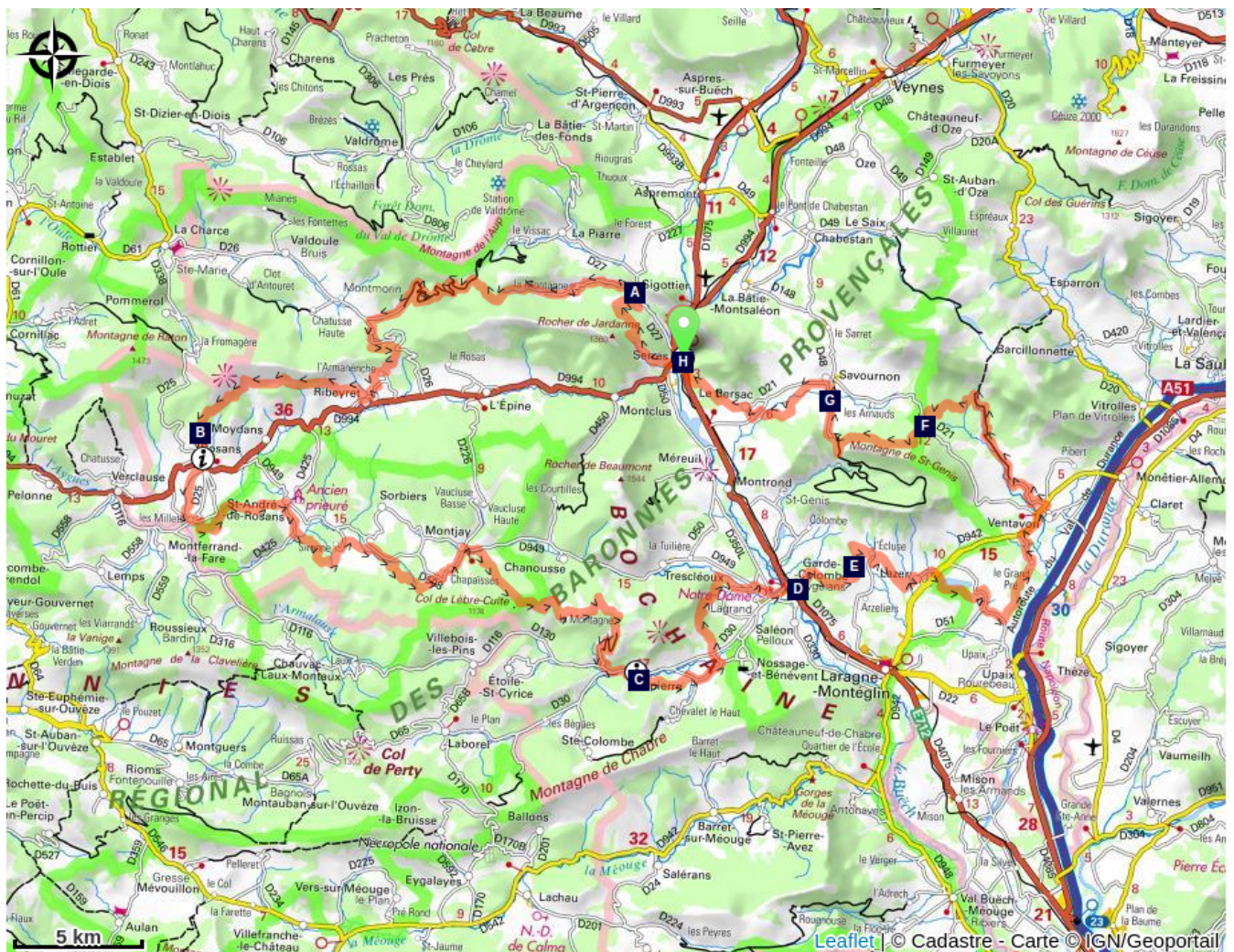
Altitude min 557 m Altitude max 1449 m









Découvertes paysagères, patrimoniales et produits du terroir rythmeront cette chevauchée de 5 jours entre Provence et Alpes. Chevaucher entre les villages médiévaux et hameaux perchés des vallées du Buëch et des Baronnies Provençales pour découvrir leurs histoires, leurs cultures et tous les secrets des saveurs de ce terroir : tendres agneaux de pays, charcuteries maison, fromage de brebis frais ou chèvre affiné sans oublier les douceurs avec le miel, les nougats, les macarons mais aussi les fruits, jus et autres liqueurs locales, à base de pommes, poires, prunes, coings...

Étapes :

- 1.** Etape 1 : Savournon - Montmorin
35.3 km / 1550 m D+ / 1 jour
- 2.** Etape 2 : Montmorin - Rosans
19.9 km / 846 m D+ / 1 jour
- 3.** Etape 3 : Rosans - Vaucluse
25.2 km / 984 m D+ / 1 jour
- 4.** Etape 4 : Vaucluse - Lagrand
31.5 km / 1054 m D+ / 1 jour
- 5.** Etape 5 : Lagrand - Savournon
43.6 km / 1320 m D+ / 1 jour

Sur votre chemin...



-  Falaise de Sigottier (A)
-  Le Céans (C)
-  Point de vue (E)
-  Genêts (B)
-  Col de Faye (F)
-  Torrent de la Channe (G)
-  Point de vue (D)
-  Le Buëch (H)

Toutes les infos pratiques

⚠️ Recommandations

- Parcours en cours de requalification. Certaines portions vont être amenées à évoluer : autour du Bois de Faye sur la commune de Savournon (ubac de la Montagne de l'Aup), Au hameau Arzeliers (lieu-dit L'Ecluse) au nord de Laragne, Au nord-ouest d'Orpierre (hameau de la Montagne, secteur les Planes).
- Soyez acteur de la qualité vos sites de pratiques. Le site [Suricate](#) permet de signaler les problèmes que vous rencontrez quand vous pratiquez.
- Refermez bien les portes des enclos, n'effrayez pas les troupeaux.
- Le cheval est considéré comme un "véhicule". A ce titre, il est soumis au code de la route.
- Le port des équipements de sécurité (casque) est conseillé.
- Départ possible de Rosans, à l'Ouest de la boucle
- Ce circuit est balisé à double sens : en jaune lorsqu'il emprunte des sentiers PR et en blanc-rouge quand il emprunte les GR 94 et 91 (la marque équestre sera toutefois rappelée).
- **PRUDENCE** - Cet itinéraire traverse des alpages pâturés par des animaux. Des chiens de berger et des chiens de protection contre les prédateurs, tels les patous, gardent souvent les moutons, brebis et autres bêtes. Il est préconisé de ne pas traverser un troupeau mais de le contourner largement. Face au chien de protection, ne faites pas de grands gestes, ne le regardez pas dans les yeux (comme tout chien, il peut percevoir un regard fixe comme une agression) arrêtez-vous le temps qu'il vous identifie, restez calme et passif, ne le menacez pas, ne le caressez pas.

Comment venir ?

Transports

- Limitons les déplacements, pensons aux transports en commun et au covoiturage : <https://zou.maregionsud.fr/>

Accès routier

Depuis Laragne-Montéglin (19 km), suivre la D 1075 au nord direction Serres puis tourner sur la D 21 à l'est pour rejoindre Savournon.

Parking conseillé

Parking de l'église, Savournon

i Lieux de renseignement

Office de Tourisme Sisteron Buëch - bureau de Rosans

Rue Aristide Briand, None 05150 Rosans

rosans@sisteron-buech.fr

Tel : 04 92 66 66 66

<http://www.sisteron-buech.fr>



Office de Tourisme Sisteron Buëch - bureau de Serres

Place du Lac, 05700 Serres

serres@sisteron-buech.fr

Tel : 04 92 67 00 67

<http://www.sisteron-buech.fr>



Office de Tourisme Sisteron Buëch - bureau d'Orpierre

Place du village, None 05700 Orpierre

orpierre@sisteron-buech.fr

Tel : 04 92 66 30 45

<http://www.sisteron-buech.fr>



Sur votre chemin...

Falaise de Sigottier (A)

Dominant le village de Sigottier, cette falaise est un important site d'escalade. Une trentaine de voies y sont installées avec un secteur d'initiation.

Genêts (B)

Très présents autour de la Méditerranée et principalement vers la Côte d'Azur, les Genêts (*Cytisium*) montent jusque dans les Alpes du Sud. Il est possible de les observer sur l'ensemble du territoire. Très agréable à la vue et à l'odeur, le Genêt embellit le paysage.

Le Céans (C)

Prenant sa source en haut de la montagne de Chamouse, le Céans traverse tout l'Orpierrois avant de se jeter dans le Buëch au niveau de la Commune de Garde-Colombe. Long de plus de 22 km, le torrent suit en partie la route des Princes d'Orange.

Point de vue (D)

Dans la montée du Vieil Eyguians, vous trouverez un petit banc permettant de profiter d'une belle vue sur la montagne de Chabre, sur la crête de l'Eyglière ainsi que sur le Rocher de Beaumont.

Point de vue (E)

Profitez d'une magnifique vue sur les vallons de Garde-Colombe d'un côté, et du Lazerois de l'autre. La montagne de Chabre ainsi que celle de Saint-Genis sont visibles également.

▲ Col de Faye (F)

Le Col de Faye, situé à 922 m, relie la vallée de Savournon et les communes de Faye, Lazer et Ventavon. Ce passage, bien connu des locaux, permet de gagner un certain temps pour passer de la route de Gap au Serrois en évitant de faire des détours de plusieurs dizaines de kilomètres. C'est aussi l'un des points culminants du sentier Cyclo "Tour de la montagne d'Aujourd".

Torrent de la Channe (G)

Prenant sa source au niveau du Rocher de la Pisse, près du sommet de Beynon, le torrent de la Channe traverse toute la vallée avant de se jeter dans le Canal des Grès. Il traverse le GR de Pays "Tour du Buëch" au niveau d'un pont sur la route entre Savournon et le parking de Jubéo.

Le Buëch (H)

Affluent de la Durance, le Buëch est une rivière paisible qui irrigue les nombreux champs de pommiers et autres vergers le long de son cours. Prenant sa source à Lus-la-Croix-Haute, le cours d'eau s'étend sur 85 kilomètres et dénivèle près de 2 000 mètres d'altitude.