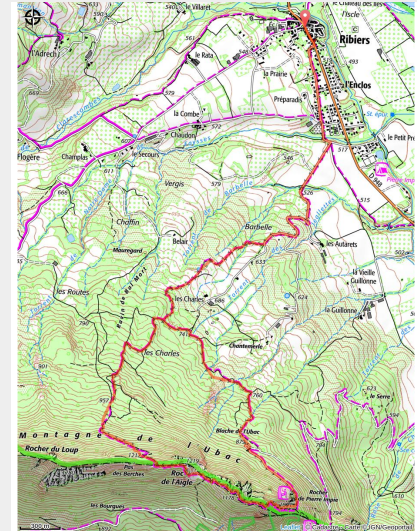


# Le Roc de l'Aigle

Laragne / Méouge - Val Buëch-Méouge



Roc de l'Aigle - 1219 m (Ricardo Flores Espinosa)



*Ce circuit de trail offre un panorama très étendu. Le Roc de l'Aigle est le point culminant de la Montagne de l'Ubac, située entre les Hautes-Alpes et les Alpes-de-Haute-Provence.*

Suivre le balisage jaune du sentier PR

## Infos pratiques

Pratique : Trail

Durée : 2 h

Longueur : 12.7 km

Dénivelé positif : 774 m

Difficulté : Difficile

Type : Boucle

Thèmes : Curiosité géologique,  
Point de vue

# Itinéraire

**Départ** : Fontaine, Ribiers

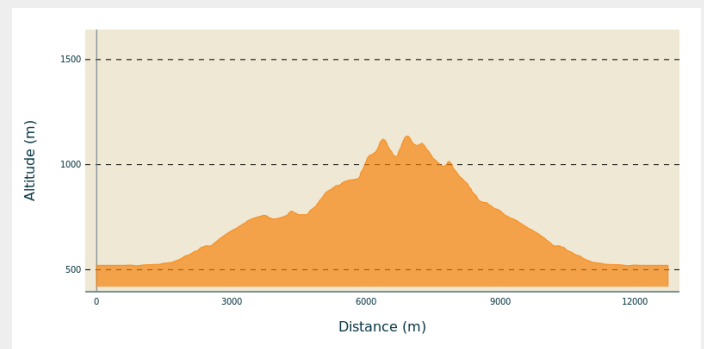
**Arrivée** : Fontaine, Ribiers

**Balisage** :  Trail

**Communes** : 1. Val Buëch-Méouge

2. Noyers-sur-Jabron

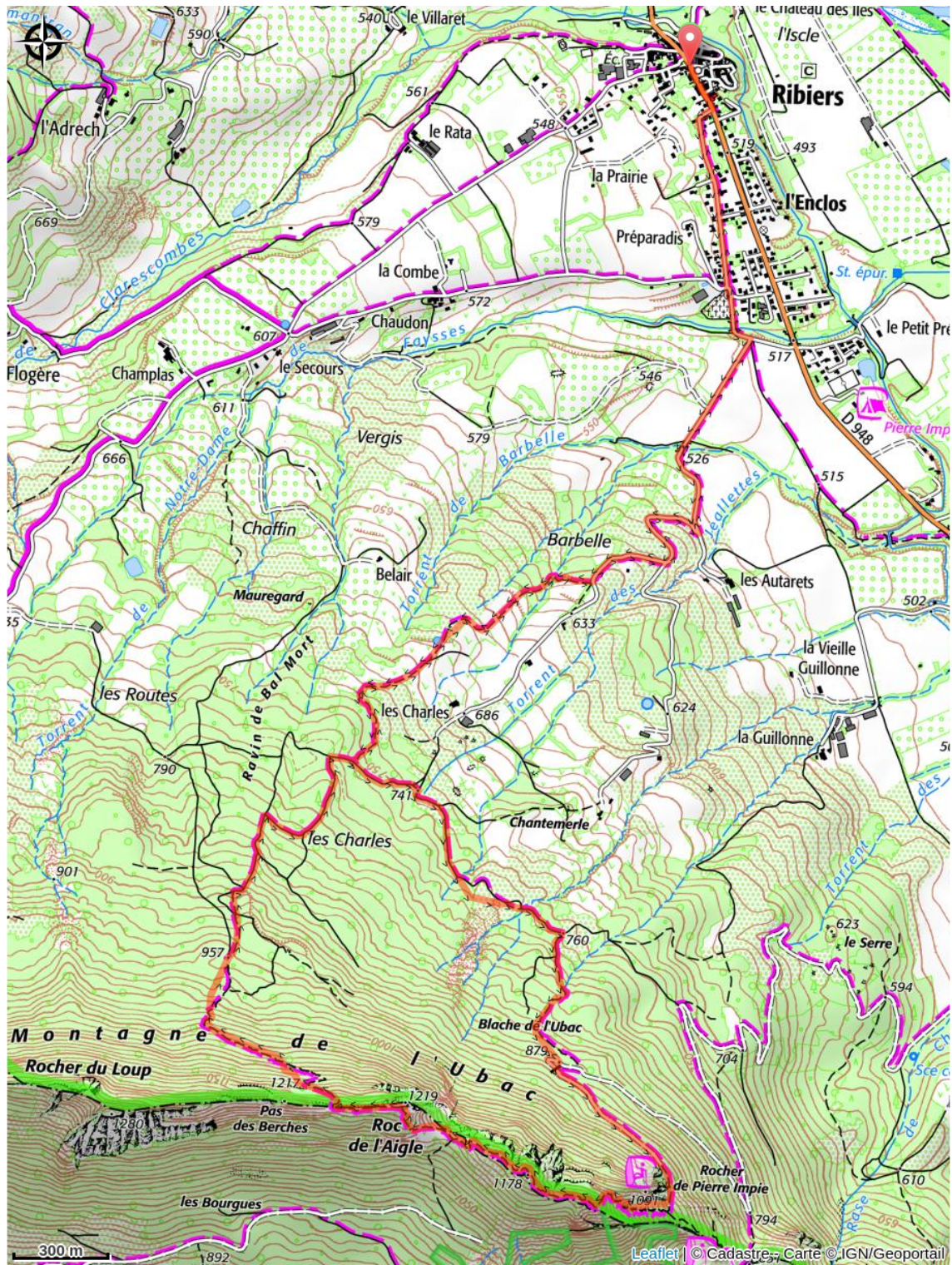
## Profil altimétrique



Altitude min 519 m Altitude max 1136 m

Longue de 13 km, cette boucle assez technique et sportive de 860m de dénivelé est de difficulté croissante jusqu'au Rocher de Pierre Impie qu'elle contourne. Le sentier devient assez raide et glissant au niveau des pierriers se trouvant juste avant la crête. Une fois sur la crête, un terrain rocailleux et instable s'installe jusqu'au Roc de l'Aigle. Le chemin prend quelques lacets et emprunte des portions assez pentues pour sortir du bois afin rejoindre Ribiers par une longue route goudronnée.

# Sur votre chemin...



# Toutes les infos pratiques

## **Recommandations**

- Quelques passages escarpés demandent l'usage des mains
- La montée vers le Rocher de Pierre Impie est assez pentue
- La descente aux Charles est un sentier escarpé à travers les bois

## **Comment venir ?**

### Transports

- Limitons les déplacements, pensons aux transports en commun et au covoiturage : <https://zou.maregionsud.fr/>

### Accès routier

Depuis Sisteron (9 km), suivre la D 948 au nord-ouest en direction de Ribiers / Gorges de la Méouge.

### Parking conseillé

Place de la fontaine et de l'église ou sur la Grand'rue, Ribiers

## **Lieux de renseignement**

### **Office de Tourisme Sisteron Les Alpes Provençales - bureau de Sisteron**

1 place de la République, 04200 Sisteron

sisteron@sisteron-buech.fr

Tel : 04 92 61 36 50

<https://www.sisteron-alpesprovencales.fr/>

