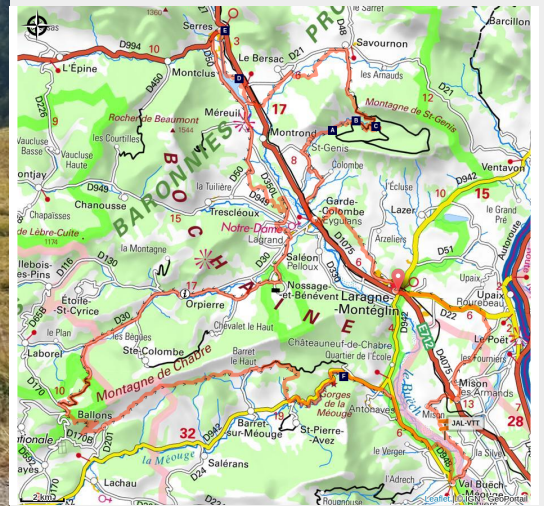


Buëch Gravel Adventure

Laragne / Méouge - Laragne-Montéglin



Vue dégagée (CCSB)



C'est parti pour un week-end bikepacking en Sisteron-Buëch ! 2 jours d'aventure : le plaisir de rouler en autonomie et en toute liberté, la garantie de voir du pays et une grande diversité de paysages entre Laragnais, Orpierois et Serrois !

Useful information

Practice : Gravel

Duration : 2 days

Length : 121.9 km

Trek ascent : 2533 m

Difficulty : Hard

Type : Itinérance

Themes : Discovery trail

Trek

Departure : Ville, Laragne

Arrival : Ville, Laragne

Markings : 🚶🏻♂️ Gravel

Cities : 1. Laragne-Montéglin

2. Garde-Colombe

3. Savournon

4. Bersac

5. Montrond

6. Serres

7. Méreuil

8. Trescléoux

9. Nossage-et-Bénévent

10. Orpierre

11. Étoile-Saint-Cyrice

12. Sainte-Colombe

13. Laborel

14. Izon-la-Bruisse

15. Ballons

16. Barret-sur-Méouge

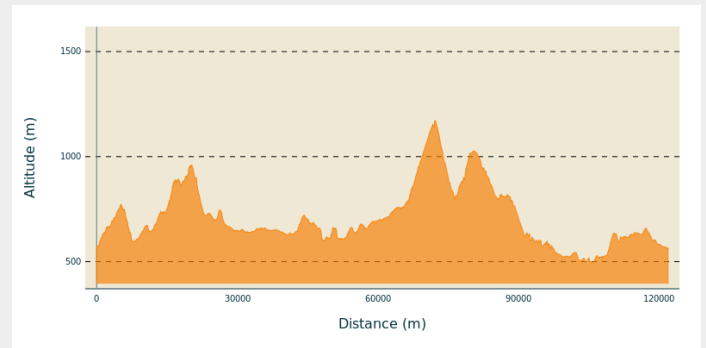
17. Val Buëch-Méouge

18. Saint-Pierre-Avez

19. Mison

20. Upaix

Altimetric profile



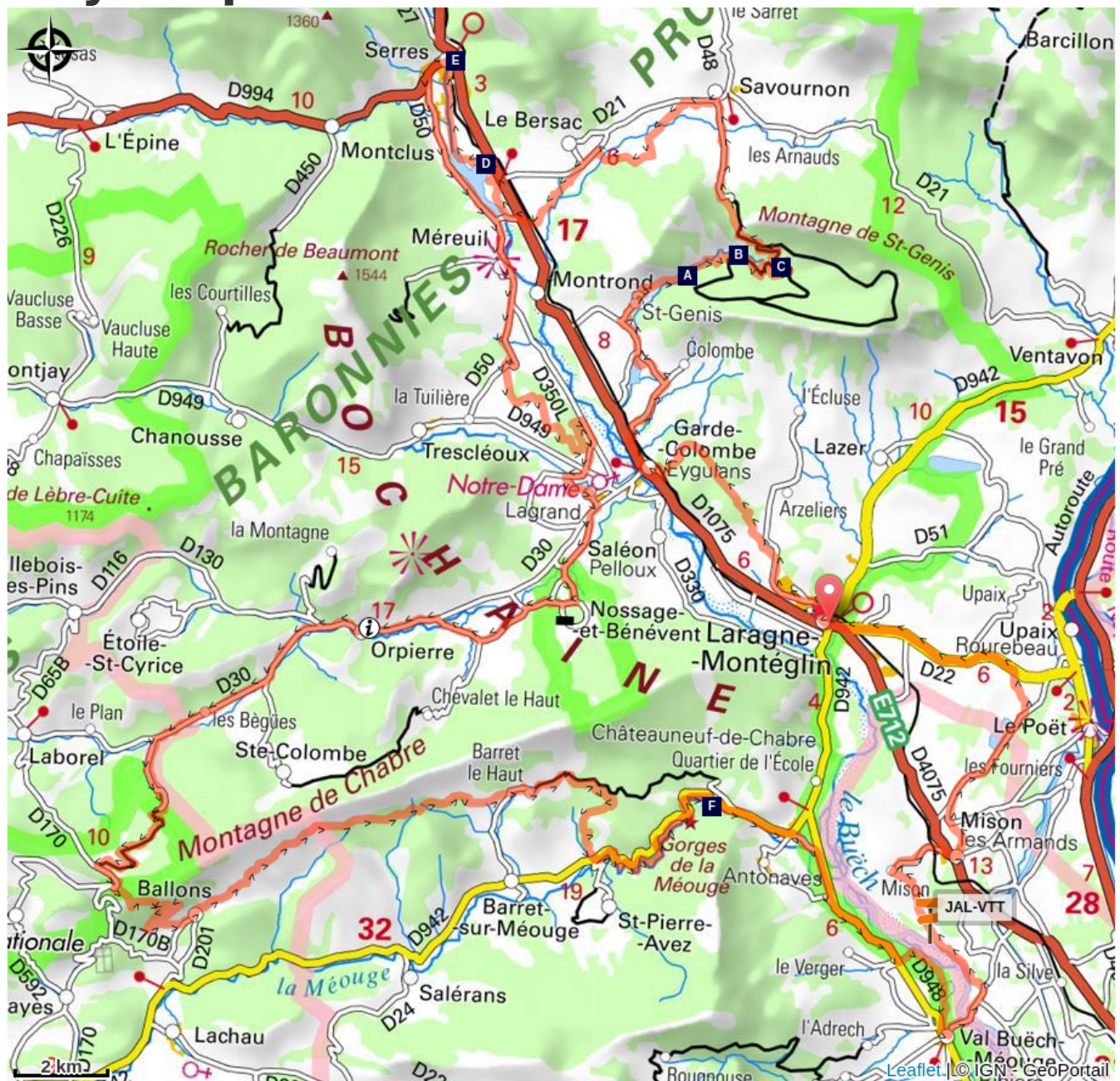
Min elevation 495 m Max elevation 1171 m

Au programme : au départ de Laragne, 122 km et 2670 m D+ ou opter pour la variante encore plus sportive : 166 km et 4650 D+ (se référer au tracé de la variante ci-après).

Stages :

1. Variante Buëch Gravel Adventure
55.1 km / 2002 m D+ /

On your path...



-  Riou Gorges (A)
-  Source of Saint-Lagier (C)
-  The Buëch River (E)
-  Point of view (B)
-  Germanette lake and leisure Center (D)
-  The Méouge canyon (F)

All useful information

AdVICES

- Attention, itinéraire d'aventure difficile. Attendez-vous à pousser le vélo sur certaines portions.

Gear

La polyvalence de ce type de vélo, **le Gravel**, permet à la fois de prendre de belles petites routes de campagne, et de bifurquer sur une piste de gravier, un chemin de terre ou un sentier. C'est donc un sport ludique et varié.

How to come ?

Transports

Limitons les déplacements, pensons aux transports en commun et au covoiturage : <https://zou.maregionsud.fr>

Access

Depuis Sisteron (18 km), suivre la D 4075 puis la D 1075 au nord jusqu'à Laragne-Montéglin.

Advised parking

Casino, Laragne

Information desks

Office de Tourisme Sisteron Buëch - bureau d'Orpierre

Place du village, None 05700 Orpierre

orpierre@sisteron-buech.fr

Tel : 04 92 66 30 45

<http://www.sisteron-buech.fr>



On your path...



Riou Gorges (A)

Taking its source in the heart of the national forest of Beynon, the Riou dug its gorges. The Gorges du Riou connects the Jubéo Forest and the village of Saint-Genis.

Attribution : CCSB



Point of view (B)

The paths crossing the forest of Jubéo lead to magnificent points of view on the Cirque de Genis and on the valley of Savournon. From there, you can admire the Riou gorges and the Pic de l'Aigle that stands out of the landscape.

Attribution : CCSB



Source of Saint-Lagier (C)

The small source of Saint-Lagier crosses the route forestière du Château (forest road of the castle) passing under a bridge. The stream then flows into the Riou-torrent, as one of its many tributaries. They feed the river by digging the gorges of the same name. They also fill the lake of Riou.

Attribution : CCSB



Germanette lake and leisure Center (D)

The Germanette lake offers a nice refreshing stop. Composed of three natural pools (for swimming, water and fishing activities) is an ideal relaxing place for swimming. Swimming is supervised from July 1 to August 31. A beach bar is open during the season and a restaurant all year round.

Attribution : CCSB



The Buëch River (E)

A tributary of the Durance, the Buëch River is a peaceful river that irrigates many apple fields and other orchards along its course. Taking its source in Lus-la-Croix-Haute, the stream stretches for 85 kilometers and drops to an altitude of nearly 2,000 meters.

Attribution : CCSB



The Méouge canyon (F)

Shaped by the same named stream, the Gorges de la Méouge are breathtaking. Protected site (Natura 2000 Zone), the gorges offer marvelous viewpoints accessible by the surrounding trails.

Attribution : CCSB