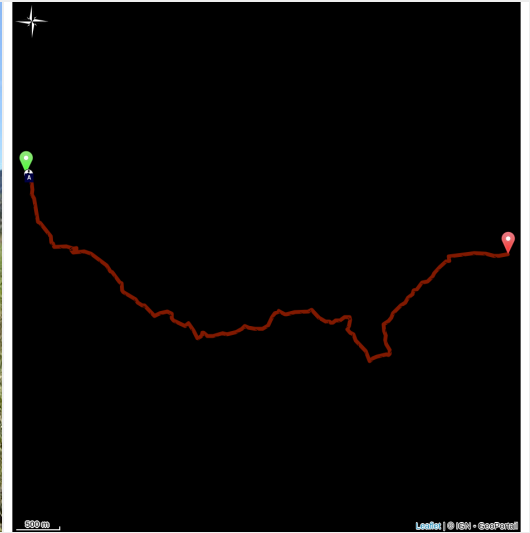


# Etape 1 : Serres - Savournon

Serres - Serres



Autour de Savournon (CCSB)

*Cette escapade débute dans la jolie ville de Serres, au cœur du Parc naturel régional des Baronnies provençales. Cette cité médiévale possède encore de nombreux édifices du passé que l'on peut voir en se promenant dans ses ruelles.*

*Le sentier suit le GR94 puis part en direction du Bersac afin de rejoindre Savournon.*

## Useful information

Practice : Itinérance

Duration : 4 h

Length : 9.0 km

Trek ascent : 273 m

Difficulty : Medium

Type : Itinérance

# Trek

**Departure** : Village, Serres

**Arrival** : Village, Savournon

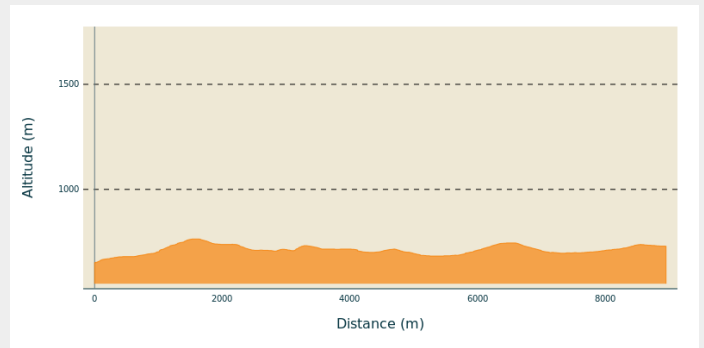
**Markings** :  GR

**Cities** : 1. Serres

2. Bersac

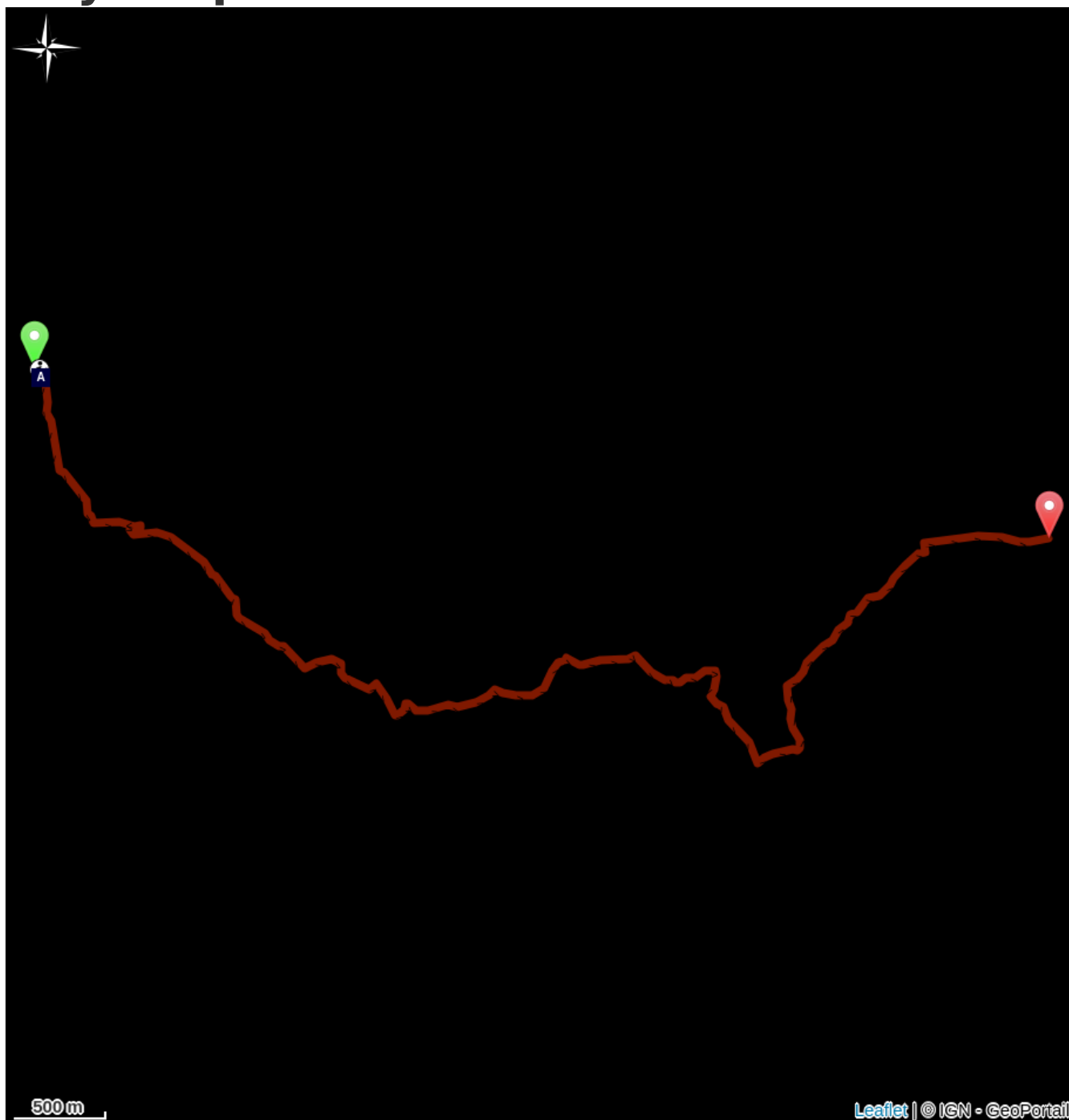
3. Savournon

## Altimetric profile



Min elevation 651 m Max elevation 764 m

# On your path...



 The Buëch River (A)

# All useful information

## Information desks

### **Office de Tourisme Sisteron Buëch - bureau de Serres**

Place du Lac, 05700 Serres

[serres@sisteron-buech.fr](mailto:serres@sisteron-buech.fr)

Tel : 04 92 67 00 67

<http://www.sisteron-buech.fr>



# On your path...

---



## The Buëch River (A)

A tributary of the Durance, the Buëch River is a peaceful river that irrigates many apple fields and other orchards along its course. Taking its source in Lus-la-Croix-Haute, the stream stretches for 85 kilometers and drops to an altitude of nearly 2,000 meters.

Attribution : CCSB