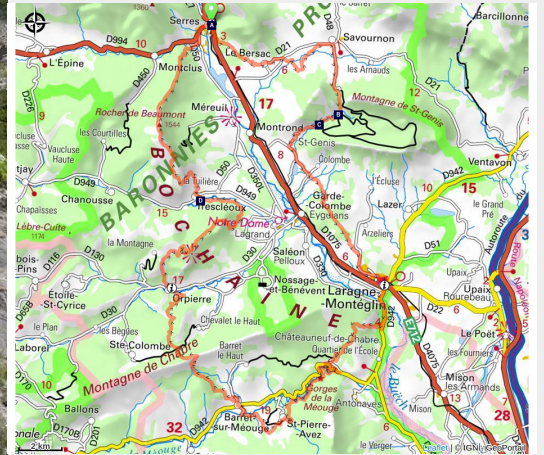


Tour du Buëch

Serres - Serres



Tour du Buëch (CDRP05)



Loin des importants flux touristiques, cette randonnée itinérante de 85 km à travers les Pays du Buëch regorge de beaux paysages, d'histoire et d'authenticité entre Provence et montagnes.

Useful information

Practice : Itinérance

Duration : 6 days

Length : 83.1 km

Trek ascent : 4262 m

Difficulty : Medium



Type : Itinérance

Themes : History and architecture, Pastoralism

Trek

Departure : Village, Serres

Arrival : Village, Serres

Markings :  PR  GRP

Cities : 1. Serres

2. Bersac

3. Savournon

4. Garde-Colombe

5. Laragne-Montéglin

6. Val Buëch-Méouge

7. Saint-Pierre-Avez

8. Barret-sur-Méouge

9. Sainte-Colombe

10. Orpierre

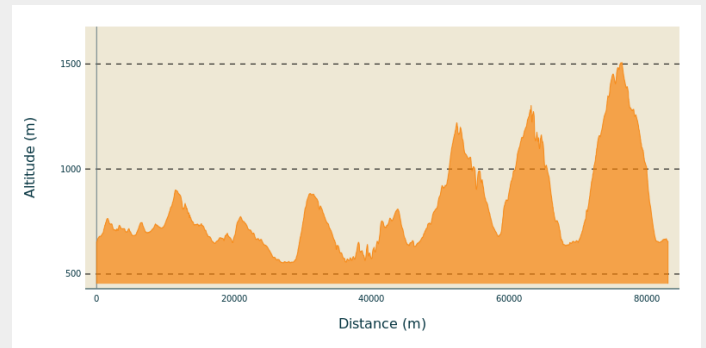
11. Trescléoux

12. Chanousse

13. Méreuil

14. Montclus

Altimetric profile



Min elevation 554 m Max elevation 1507 m

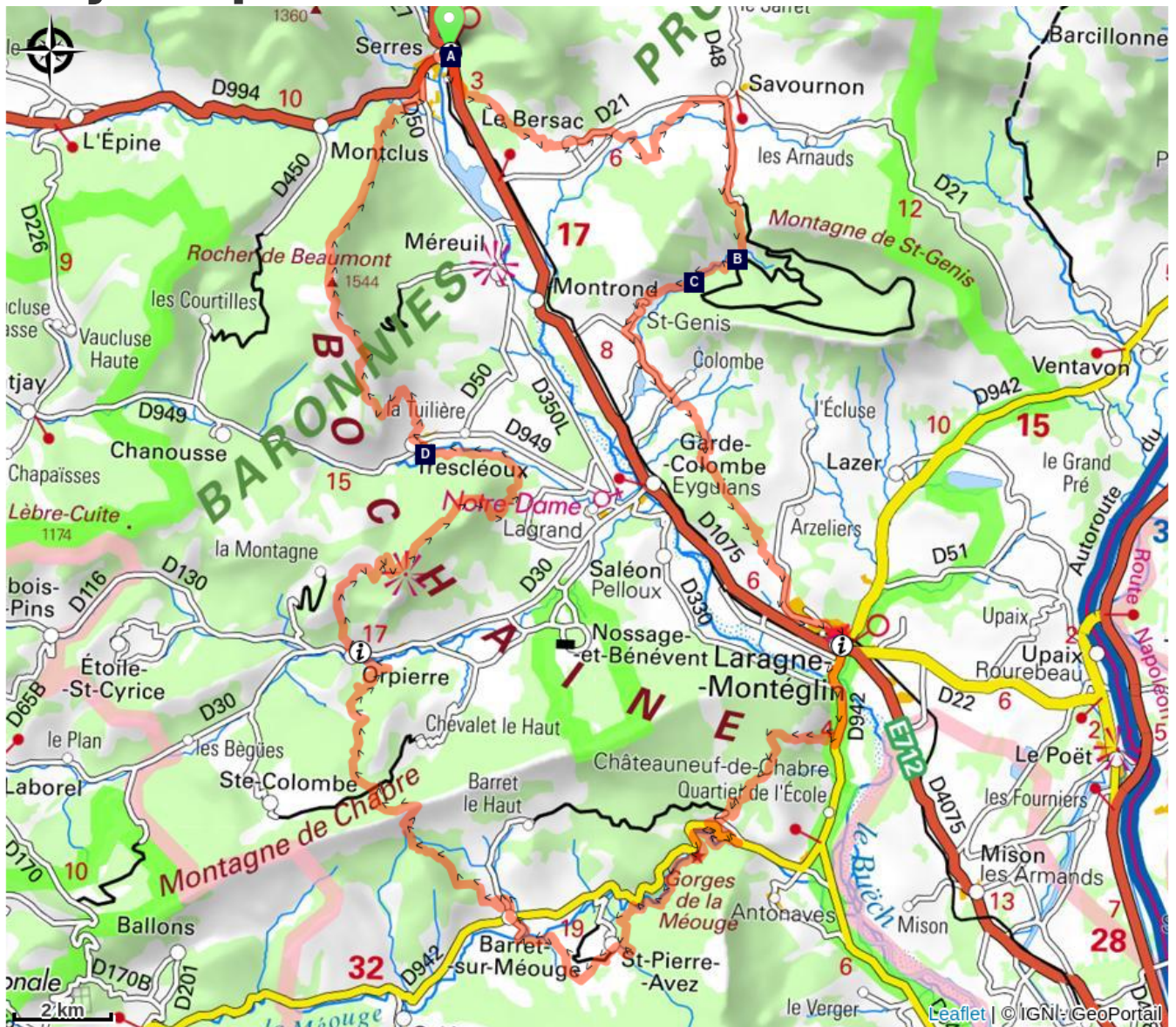
Assez méconnue et pleine de contraste, cette boucle réalisable en 6 jours parcourt collines ensoleillées, gorges, villages enclavés, sites d'intérêt géologiques, crêtes et lieux emblématiques (Montagne de Chabre, gorges de la Méouge, falaises d'Orpierre, ...).

Pour tous les randonneurs en quête de tranquillité, ce sentier, à l'écart de toutes grandes villes, est un véritable voyage en contrée lointaine, une occasion unique de s'offrir un beau dépaysement au doux parfum de Provence.

Stages :

1. Etape 1 : Serres - Savournon
9.0 km / 273 m D+ / 4 h
2. Etape 2 : Savournon - Laragne
17.6 km / 445 m D+ / 6 h
3. Etape 3 : Laragne - Barret-sur-Méouge
20.6 km / 947 m D+ / 6 h 30
4. Etape 4 : Barret-sur-Méouge - Orpierre
12.2 km / 758 m D+ / 3 h 30
5. Etape 5 : Orpierre - Trescléoux
11.8 km / 893 m D+ / 4 h
6. Etape 6 : Trescléoux - Serres
12.7 km / 950 m D+ / 5 h

On your path...



 The Buëch River (A)

 Riou Gorges (C)

 The Riou (B)

 La Blaisance (D)

All useful information

AdVICES

- Adaptez votre équipement aux conditions météorologiques du jour. Les Pays du Buëch peuvent être soumis à de fortes chaleurs en été et à la rudesse d'un climat montagnard en toutes saisons. Pensez à emporter de l'eau en quantité suffisante et de bonnes chaussures. Sentiers parfois très escarpés et techniques.

How to come ?

Transports

Limitons les déplacements, pensons aux transports en commun et au covoiturage : <https://zou.maregionsud.fr>

Access

- Depuis Grenoble (108 km), prendre l'A 51 et la D 75 (passage au Col de La Croix Haute) direction Serres.
- Depuis Montélimar (115 km), rejoindre Nyons puis suivre la D 94 jusqu'à Serres.

Advised parking

Parking de l'office de tourisme, Serres

Information desks

Office de Tourisme Sisteron Buëch - bureau de Laragne

Place des Aires, None 05300 Laragne-Montéglin

laragne@sisteron-buech.fr

Tel : 04 92 65 09 38

<http://www.sisteron-buech.fr>



Office de Tourisme Sisteron Buëch - bureau de Serres

Place du Lac, 05700 Serres

serres@sisteron-buech.fr

Tel : 04 92 67 00 67

<http://www.sisteron-buech.fr>



Office de Tourisme Sisteron Buëch - bureau d'Orpierre

Place du village, None 05700 Orpierre

orpierre@sisteron-buech.fr

Tel : 04 92 66 30 45

<http://www.sisteron-buech.fr>



On your path...



The Buëch River (A)

A tributary of the Durance, the Buëch River is a peaceful river that irrigates many apple fields and other orchards along its course. Taking its source in Lus-la-Croix-Haute, the stream stretches for 85 kilometers and drops to an altitude of nearly 2,000 meters.

Attribution : CCSB



The Riou (B)

The Riou takes its source at the bottom of the valley, digging beautiful gorges. It then comes to fill the Riou lake, very popular spot among tourists and locals during hot Summer days.

Attribution : CCSB



Riou Gorges (C)

Taking its source in the heart of the national forest of Beynon, the Riou dug its gorges. The Gorges du Riou connects the Jubéo Forest and the village of Saint-Genis.

Attribution : CCSB



La Blaisance (D)

La Blaisance takes its source upstream from the town of Montjay, it is a confluence of several torrents. It flows to the town of Garde-Colombe, passing through Trescléoux. It then flows into the Buëch.

Attribution : CCSB