

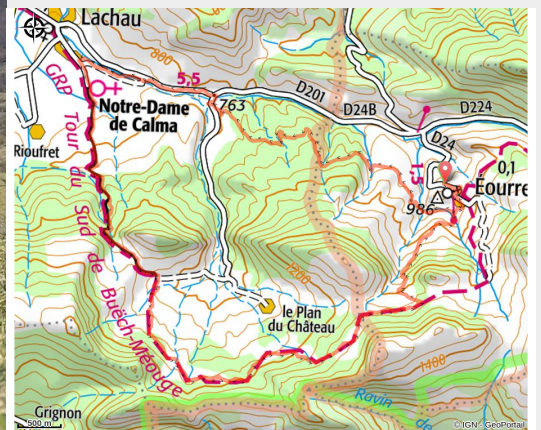
Tour de la montagne du Riable by VTT



Laragne / Méouge - Éourres



Paysage dégagé autour d'Éourres (CCSB)



Ce long itinéraire sportif est composé de plusieurs passages techniques tels que des montées et descentes très raides sur chemins ou sentiers cassants. Il permet de découvrir le magnifique vallon situé entre la montagne du Riable et la montagne du Pied du Mulet.

Suivre le balisage VTT N°17 noir

Useful information

Practice : Mountain Bike

Duration : 3 h

Length : 18.4 km

Trek ascent : 1130 m

Difficulty : Hard

Type : Loop

Themes : Agriculture and know-how, Forest, Panorama

Trek

Departure : Parking visiteur, Eourres

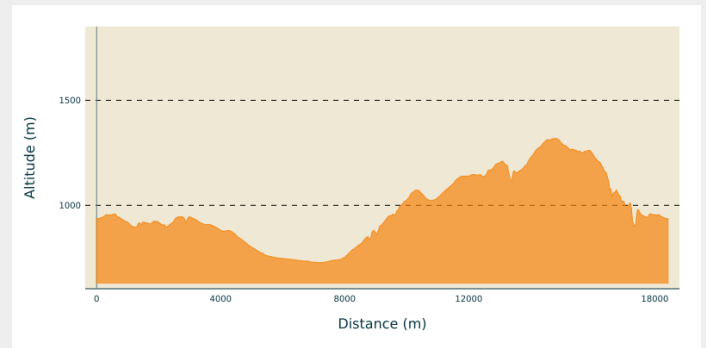
Arrival : Parking visiteur, Eourres

Markings : 🚲 VTT

Cities : 1. Éourres

2. Lachau

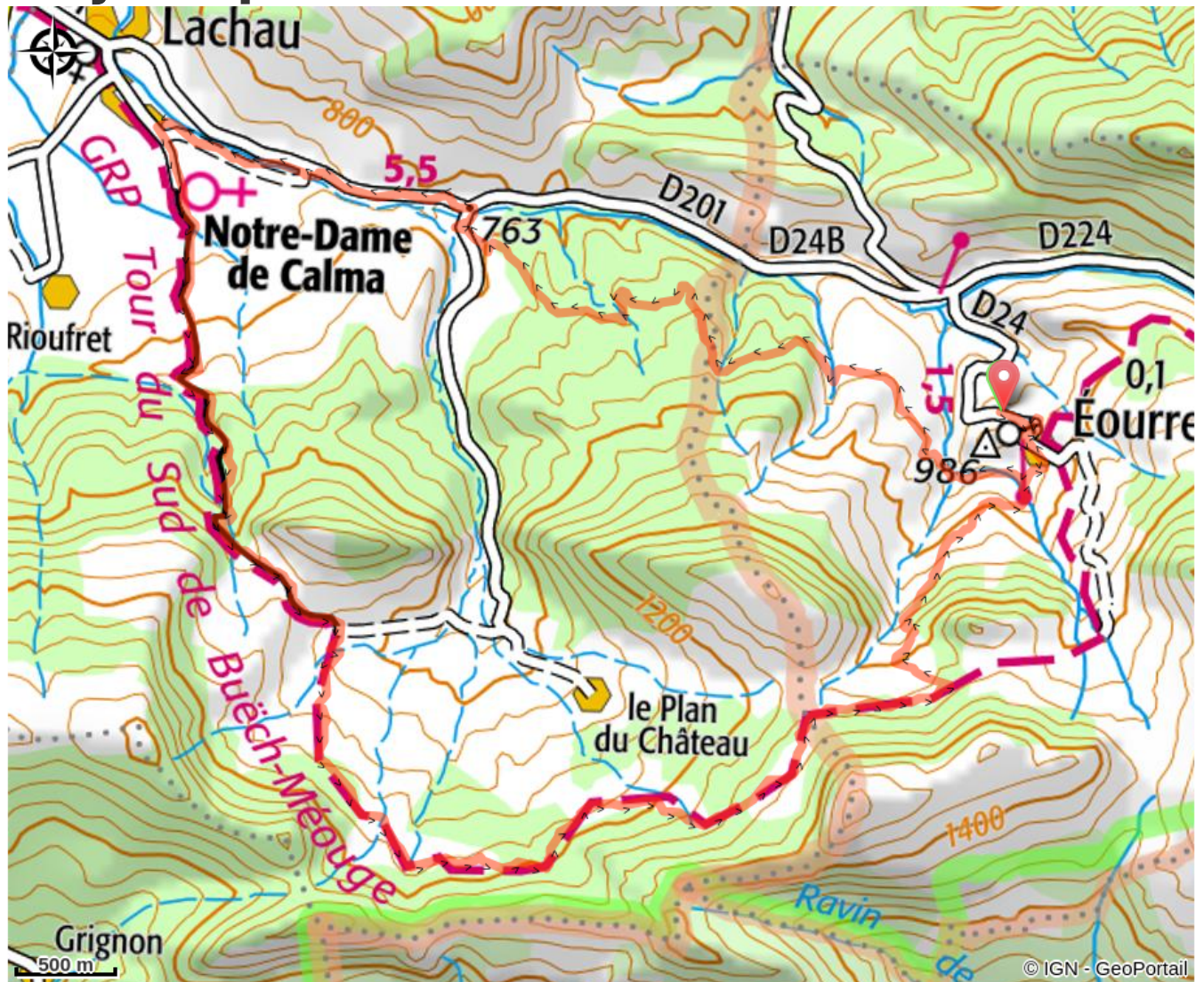
Altimetric profile



Min elevation 727 m Max elevation 1319 m

L'itinéraire démarre sur le parking visiteur d'Eourres. Il monte tout d'abord dans le centre du village avant d'emprunter un sentier qui descend dans le fond de la vallée. Le circuit remonte en passant par un sentier à flanc de montagne, puis s'enfonce dans les bois pour rejoindre une piste qui redescend jusqu'à la D201. Prendre à gauche et après environ 1km sur la route, l'itinéraire quitte celle-ci en traversant un pont sur la gauche. L'itinéraire passe par un champ avant de rejoindre les alentours du village de Lachau. Ensuite, le circuit repart en direction d'Eourres en passant par une piste, par moment bien raide. Dans un vallon, le circuit bifurque en direction du Pied du Mulet en passant à travers les champs de lavande. Il repart vers Eourres en offrant une vue plongeante sur le village et passe à travers les champs et les bois (attention plusieurs passages exposés au vide à la descente, en particulier au lieu-dit "la Petite").

On your path...



All useful information

Advices

- Vélo préconisé : VTT et Ebike.
- Attention à la descente qui est très raide et aux portes de clotures qui bloquent le chemin à certain endroits.
- Prudence, zones très techniques et plusieurs passages vertigineux à la descente (en particulier au lieu-dit "la Petite").

How to come ?

Transports

Limitons les déplacements en voiture, pensons aux transports en commun et au covoiturage: <https://zou.maregionsud.fr>

Access

Depuis Laragne-Montéglin (23 km), suivre la D 942 et la D 24 au sud-ouest jusqu'à Eourres.

Advised parking

Parking visiteurs à l'entré du village, Eourres

Information desks

Office de Tourisme Sisteron Buëch - bureau de Laragne

Place des Aires, None 05300 Laragne-Montéglin

laragne@sisteron-buech.fr

Tel : 04 92 65 09 38

<http://www.sisteron-buech.fr>



Office de Tourisme Sisteron Buëch - bureau de Sisteron

1 place de la République, 04200 Sisteron

sisteron@sisteron-buech.fr

Tel : 04 92 61 36 50

<http://www.sisteron-buech.fr>

