Serre des Ormes

Laragne / Méouge - Salérans

Vallée sauvage (CCSB)

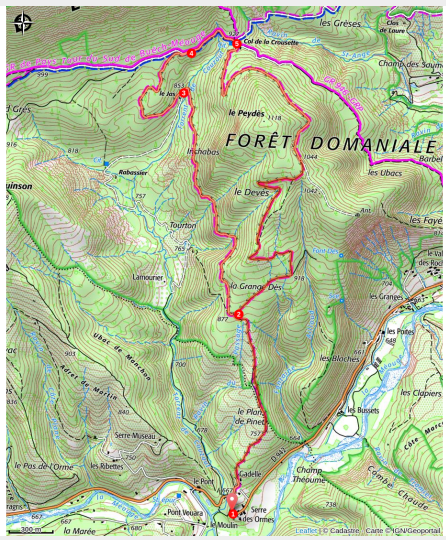

Ce parcours fait le tour du Peydés, petit sommet culminant à 1118m d'altitude, et permet une évasion loin de toute trace de civilisation. Il se fait exclusivement sur piste et sa distance fait sa difficulté.

Useful information

- Practice : Hiking
- Duration : 3 h 30
- Length : 10.6 km
- Trek ascent : 467 m
- Difficulty : Medium
- Type : Loop
- Themes : Forest

Trek

Departure : Hameau de Serre des Ormes, Salérans
Arrival : Hameau de Serre des Ormes, Salérans
Markings : PR
Cities : 1. Salérans
2. Barret-sur-Méouge

Altimetric profile

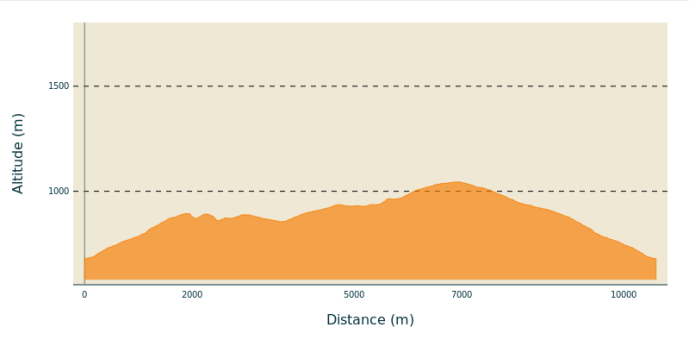

Min elevation 679 m Max elevation 1044 m

1. A partir du point de départ, rester sur la même route qui monte plein nord. Celle-ci se transforme en piste peu de temps après jusqu’au prochain panneau directionnel nommé « La grange Dès ».
2. Au panneau directionnel, tourner à gauche et continuer tout droit jusqu’à atteindre le prochain nommé « Le Jas ».
3. En arrivant au panneau, prendre à droite jusqu’au prochain nommé « Forêt de la Méouge ».
4. Au niveau du panneau directionnel, continuer tout droit jusqu’au col de la Crousette.
5. Au col de la Crousette, prendre la piste la plus à droite pour revenir au point n°2. Après cela, il ne reste plus qu’à redescendre au point de départ

On your path...

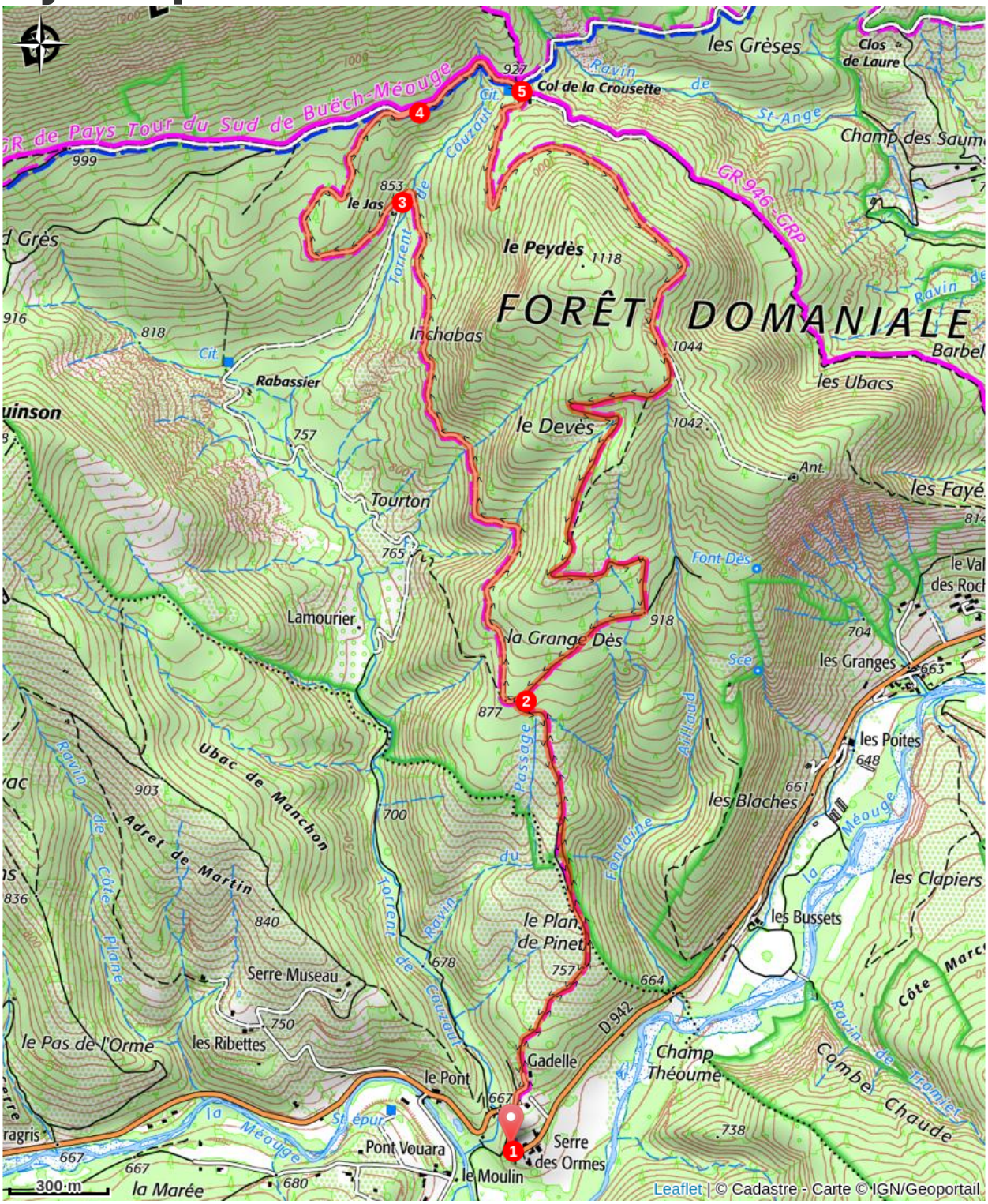
GR de Pays Tour du Sud de Buëch-Méouge
les Grèses
Clos de Laure
Col de la Crousette
Ravin de St-Ange
Champ des Saum
GR 946 GRP
le Jas
le Peydès
FORÊT DOMANIALE
Inchabas
Rabassier
le Devès
les Ubacs
Barbel
Tourton
Font-Dès
les Fayé
Lamourier
la Grange Dès
les Granges
les Poites
les Blaches
Ubac de Manchon
Adret de Martin
Ravin de Côte Plane
Passage du Ravin
Fontaine
Antiaud
Torrent de Couzaud
le Plan de Pinet
les Clapiers
les Bussets
Serre Museau
les Ribettes
le Pas de l'Orme
D 942
Gadelle
le Pont
Champ Théoume
Combe Chaude
Ravin de Tromiet
Côte Marc
la Méouge
Pont Vouara
le Moulin
Serre des Ormes
la Marée
300 m
Leaflet | © Cadastre - Carte © IGN/Geoportail

All useful information

How to come ?

Transports

Limitons les déplacements, pensons aux transports en commun et au covoiturage : https://zou.maregionsud.fr

Access

Depuis Laragne-Monteglin, prendre la D 942 vers le dud puis continuer sur la D 124 qui traverse le village de Chateauneuf de Chabre.
Suivre la D 942 en direction de Barret-sur-Méouge. Le Hameau de Serre des Ormes est juste après le village de Barret.

Advised parking

Bord de la route, Salérans

Information desks

Office de Tourisme Sisteron Buëch - bureau de Laragne
Place des Aires, None 05300 Laragne-Montéglin

laragne@sisteron-buech.fr
Tel : 04 92 65 09 38
http://www.sisteron-buech.fr