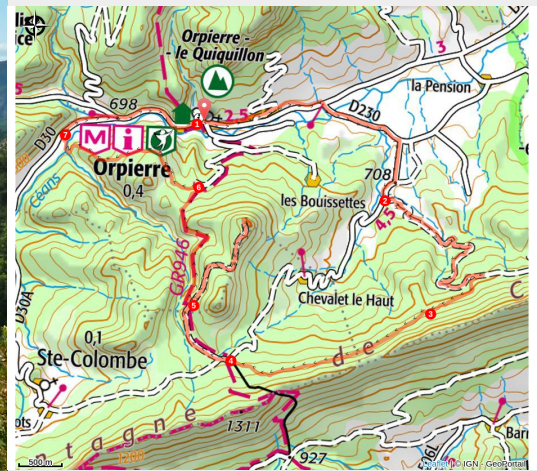


Le Saint Michel by bike

Orpierre - Orpierre



Panorama depuis le Rocher Saint-Michel (CCSB)



Après une montée progressive sur piste et quelques montagnes russes, une belle descente sur single vous attend sous le Rocher Saint-Michel. Entre pierres et racines, ça secoue! Parfait pour endurcir ses bras et pour améliorer son pilotage! Mais avant cela, le panorama depuis le sommet du Rocher Saint-Michel vaut bien un petit détour.

Suivre le balisage VTT N°4 rouge

Prenez garde aux 2 ou 3 passages un peu plus exposés au vide et aux racines qui sont nombreuses sur la 2ème partie de la descente !

Useful information

Practice : Mountain Bike

Duration : 3 h

Length : 20.5 km

Trek ascent : 1217 m

Difficulty : Medium

Type : Loop

Themes : Forest, Panorama, Summit and pass

Trek

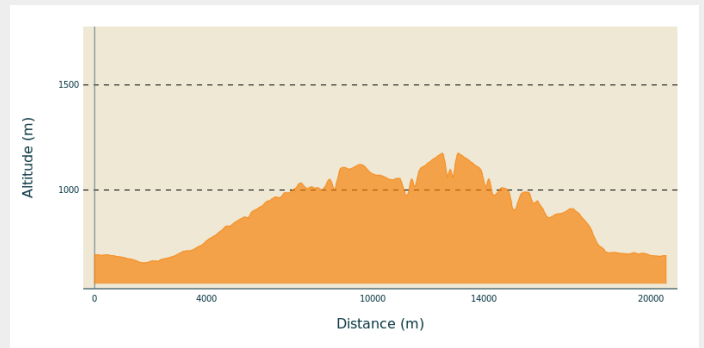
Departure : Fontaine en face de l'église, Orpierre

Arrival : Fontaine en face de l'église, Orpierre

Markings : 🚲 VTT

Cities : 1. Orpierre
2. Sainte-Colombe
3. Étoile-Saint-Cyrice

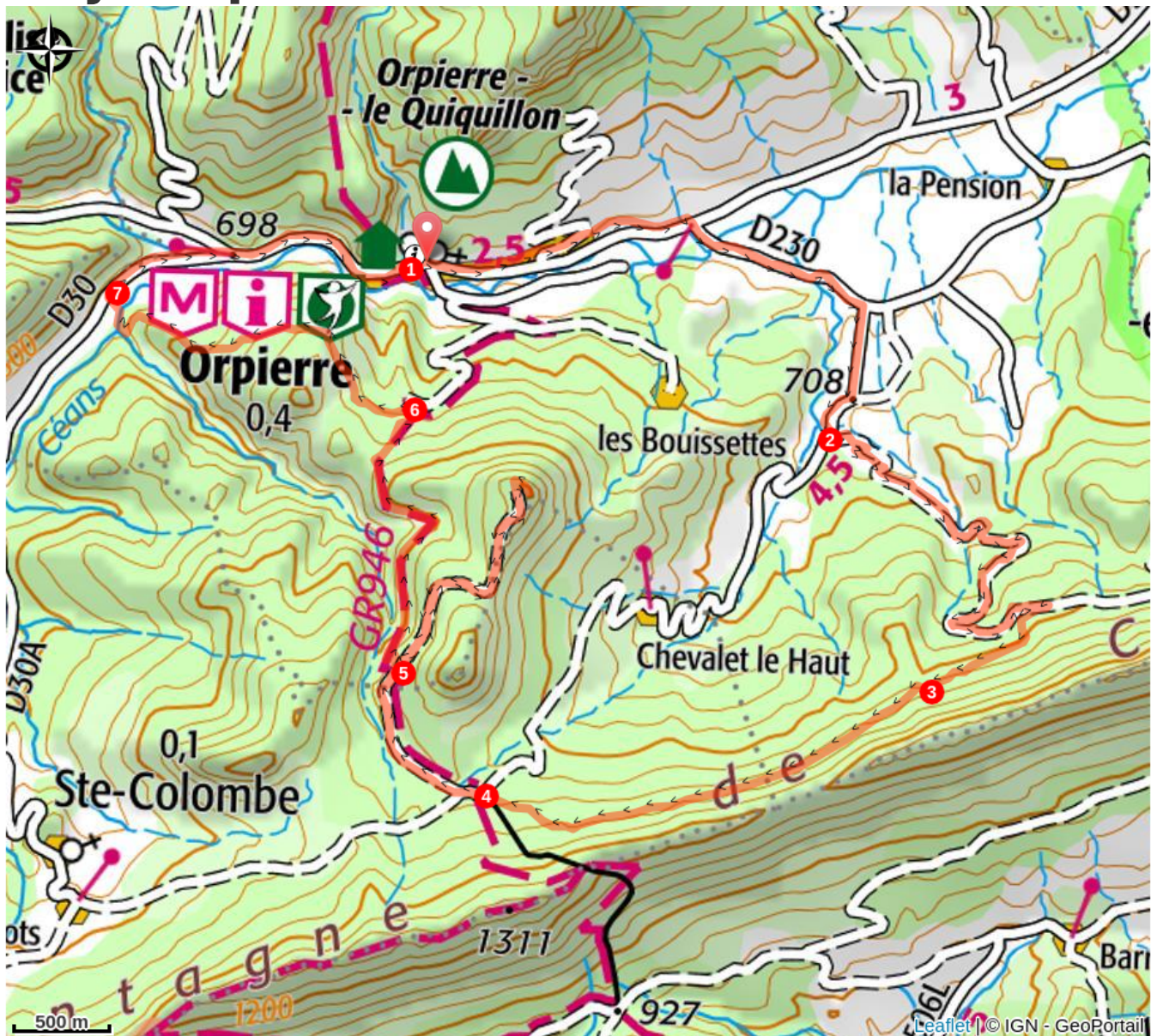
Altimetric profile



Min elevation 654 m Max elevation 1176 m

1. Prendre la RD 30 vers Laragne, puis à droite en direction de « Beynaves / Le Chevalet ». Aux 2 croisements de routes, continuer à droite.
2. Juste après un pont, dans un virage, quitter la route goudronnée pour suivre la piste forestière. Celle-ci grimpe dans une ambiance assez ombragée sous la crête de Chabre. A la 1ère grosse intersection de piste, monter à droite, puis à la 2ème fourche, suivre la piste la plus marquée à gauche.
3. A la fin de la piste, poursuivre sur le sentier en balcon sous la crête (sentier en montagnes russes, ludique et avec nombreuses relances).
4. A l'intersection, remonter ensuite la piste forestière jusqu'à Beynaves. Au large carrefour, prendre la piste qui descend à droite.
5. 1 km plus loin, le GR pique à gauche sur un sentier. A cet endroit, il est possible de continuer la piste, qui se termine en sentier pour aller voir la vue depuis le sommet du Rocher Saint-Michel (panorama surplombant Orpierre et la vallée du Céans). Autrement, filer à gauche, vers Orpierre sur le sentier en balcon sous le Saint-Michel. Quelques passages délicats et exposés vous feront peut-être descendre du vélo. Puis, lorsque les pierres se font moins nombreuses, les racines prennent le relais ! Vos bras seront soumis à dures épreuves, mais le pilotage de votre monture n'en sera qu'amélioré !
6. Au croisement de Paturle, continuer le sentier de gauche qui se termine en bas du Ravin de Bagnols. Un petit passage à gué est nécessaire pour rejoindre un peu plus haut la route qui ramène à droite jusqu'à Orpierre.
7. Rentrer à Orpierre en suivant la route à droite.

On your path...



All useful information

Advices

- Vélo préconisé : VTT et Ebike
- Prudence, la descente est bien raide par moment

How to come ?

Transports

Limitons les déplacements, pensons aux transports en commun et au covoiturage : <https://zou.maregionsud.fr>

Access

Depuis Laragne (13 km), prendre la D 1075 puis la D 30 (embranchement Eyguians) pour rejoindre la commune d'Orpierre.

Advised parking

Place des aires (église), Orpierre

Information desks

Office de Tourisme Sisteron Buëch - bureau d'Orpierre

Place du village, None 05700 Orpierre

orpierre@sisteron-buech.fr

Tel : 04 92 66 30 45

<http://www.sisteron-buech.fr>

