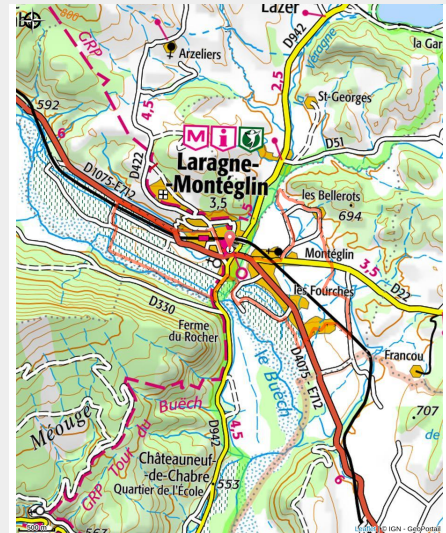


# Le petit tour de Laragne by bike

Laragne / Méouge - Laragne-Montéglin



Sur les rives du Buëch (CCSB)



*Ce circuit vous fera découvrir le village de Laragne en passant par les rives du Buëch, les champs, les vergers et les bois. Ce parcours de niveau facile, essentiellement sur route et sur piste, conviendra à tous les publics.*

Suivre le balisage VTT N°1 vert

## Useful information

Practice : Mountain Bike

Duration : 1 h

Length : 13.1 km

Trek ascent : 124 m

Difficulty : Very easy

Type : Loop

Themes : Agriculture and know-how, Forest

# Trek

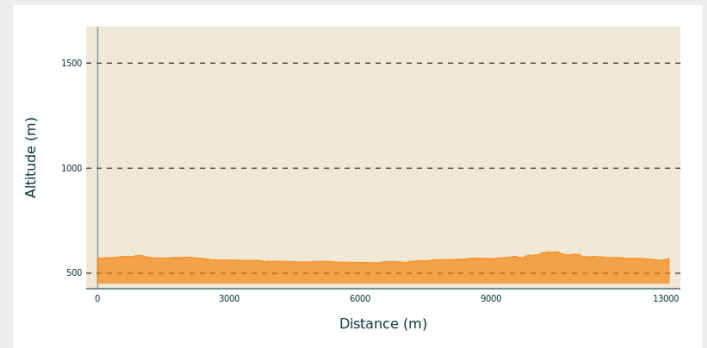
**Departure** : Office de tourisme, Laragne

**Arrival** : Office de tourisme, Laragne

**Markings** : 🚲 VTT

**Cities** : 1. Laragne-Montéglin

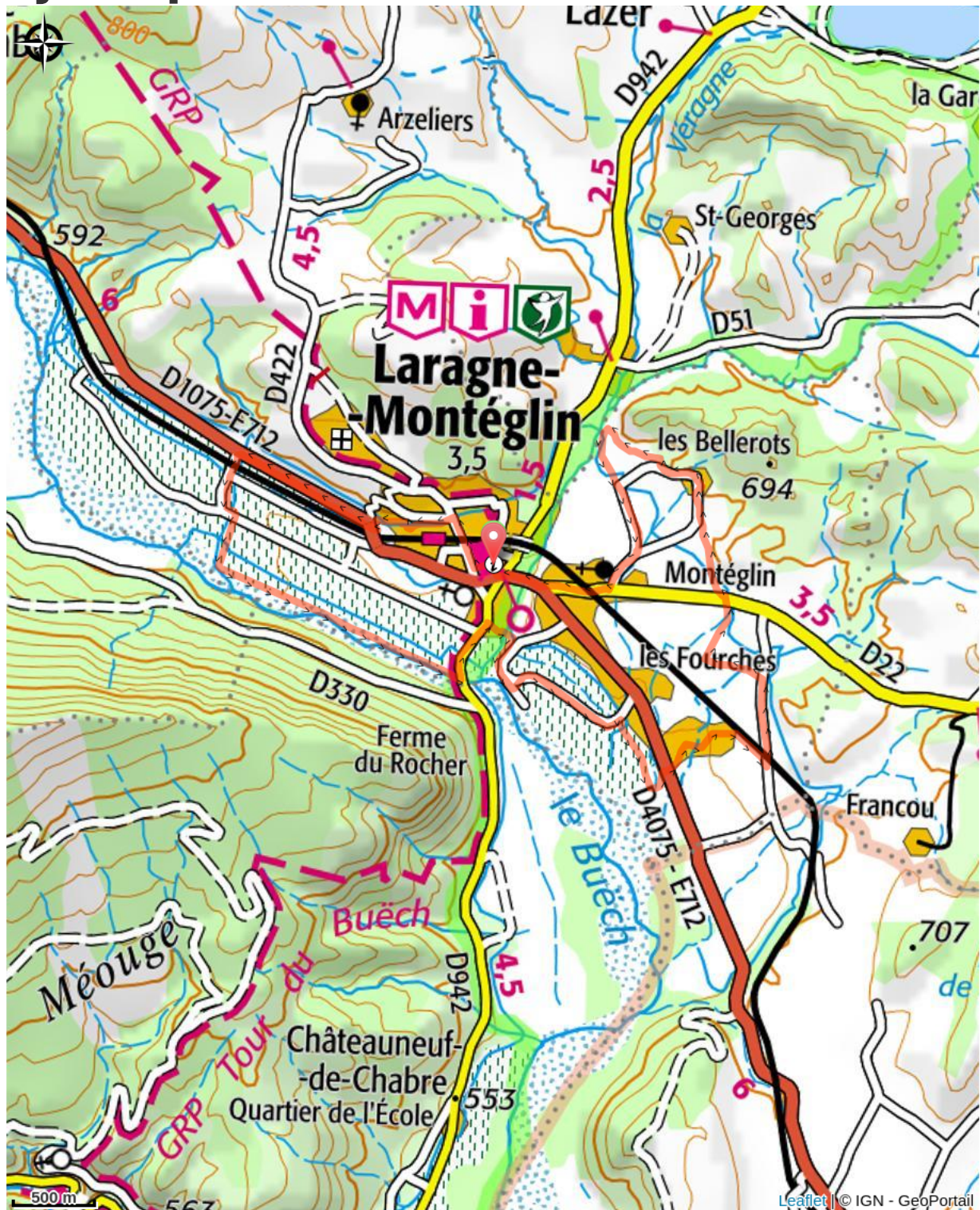
## Altimetric profile



Min elevation 550 m Max elevation 603 m

Depuis l'office de Tourisme, l'itinéraire serpente dans les rues de Laragne puis longe la départementale pour rejoindre les bords du Buëch par une piste. Après un agréable sentier au bord de l'eau, le circuit continue sur la route, à travers les vergers, et sillonne à travers la ville. Il rejoint quelques courtes sections de pistes et sentiers à travers les champs et en lisière de forêt jusqu'au point de départ.

# On your path...



# All useful information

## **Advices**

Vélo préconisé : VTT et Ebike

## **How to come ?**

### Transports

Limitons les déplacements en voiture, pensons aux transports en commun et au covoiturage: <https://zou.maregionsud.fr>

### Access

Depuis Sisteron (18 km), suivre la D 4075 puis la D 1075 au nord jusqu'à Laragne-Montéglin.

### Advised parking

Parking de la place des Aires, Laragne-Montéglin

## **Information desks**

### **Office de Tourisme Sisteron Buëch - bureau de Laragne**

Place des Aires, None 05300 Laragne-Montéglin

laragne@sisteron-buech.fr

Tel : 04 92 65 09 38

<http://www.sisteron-buech.fr>

