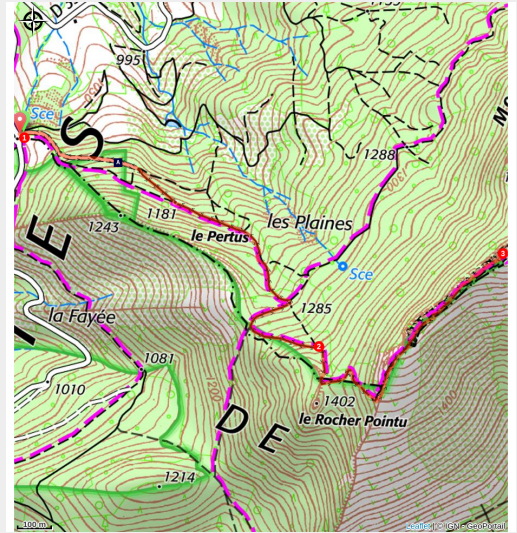


Le Fourchat

Rosans - Pommerol



Sommet du Fourchat (CCSB)

Itinéraire agréable en aller-retour sur une piste forestière, jusqu'au sommet du Fourchat. Culminant à 1571 m d'altitude, ce sommet offre un panorama à 360° sur les Baronnies Provençales.

Useful information

Practice : Hiking

Duration : 2 h 30

Length : 5.0 km

Trek ascent : 471 m

Difficulty : Medium

Type : Return trip

Themes : Forest, Summit and pass

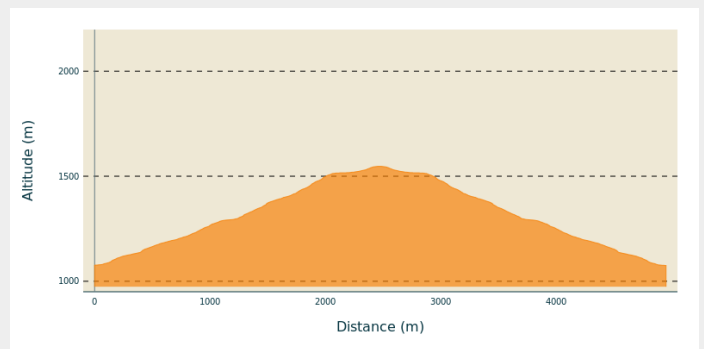
Trek

Departure : Pommerol pass, Rosans

Arrival : Pommerol pass, Rosans

Cities : 1. Pommerol
2. Rosans

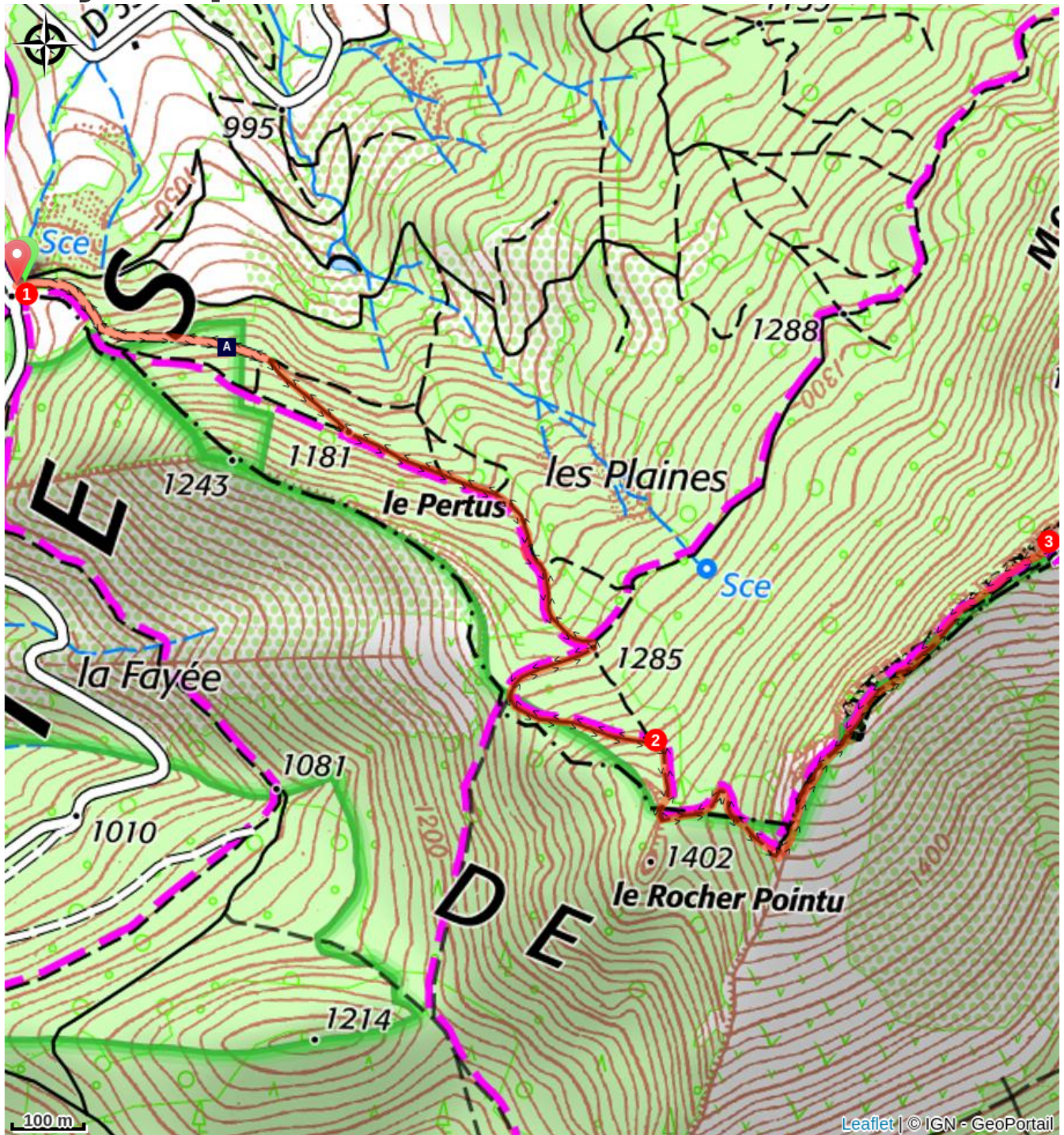
Altimetric profile



Min elevation 1074 m Max elevation 1547 m

1. Au col de Pommerol, prendre la piste située sur la droite en arrivant de Rosans.
2. Après 1,5 km la piste se transforme en sentier et longe la crête jusqu'au sommet.
3. Une fois au sommet il y a possibilité de continuer sur la crête. Le retour au point de départ se fait par le même chemin.

On your path...



* The public forest of Eygues. (A)

All useful information

How to come ?

Transports

Think about public transport and carpooling: <https://zou.maregionsud.fr>

Access

From Rosans, take the D 25 road to Pommerol Pass

Advised parking

Parking lot, Pommerol Pass

Information desks

Office de Tourisme Sisteron Buëch - bureau de Rosans

Rue Aristide Briand, None 05150 Rosans

rosans@sisteron-buech.fr

Tel : 04 92 66 66 66

<http://www.sisteron-buech.fr>



On your path...



* The public forest of Eygues. (A)

The public forest of Eygues stretches on a zone of about 20,95 km² and the major part of it's territory is in Le Rosanais. At the south of this forest, there is a protected area (ZNIEFF zone - Zone of Interest for Ecology, Flora and Fauna -). Thorny trees are a specific feature of this natural habitat. Black grouses, Le Sélin à feuilles de silaus - a particular type of flower you can only see in the Alps - and Irish fleabane, are determining species protected at a national level.

Attribution : CCSB