Autour du Risou by bike

Rosans - Rosans

Autour de l'Epine (Office de tourisme Sisteron Buëch)

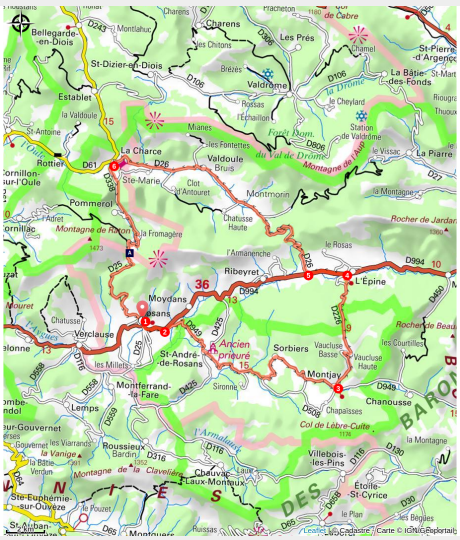

Cette boucle cyclotouristique de 60 km emmène dans le Rosanais. Elle permet la découverte de la sauvage vallée de l'Oule grâce au célèbre col des Tourettes, une des plus hautes routes des Baronnies Provençales (1126 m d'altitude). Elle regagne ensuite Rosans par l'immanquable Col de la Fromagère.

Useful information

Practice : Cycling

Duration : 4 h 30

Length : 59.9 km

Trek ascent : 1483 m

Difficulty : Medium

Type : Loop

Themes : History and architecture, Summit and pass

Trek

Departure : Eglise, Rosans
Arrival : Eglise, Rosans
Markings : Cyclo
Cities : 1. Rosans
2. Moydans
3. Saint-André-de-Rosans
4. Sorbiers
5. Montjay
6. Épine
7. Ribeyret
8. Valdoule
9. Charce
10. Pommerol

Altimetric profile

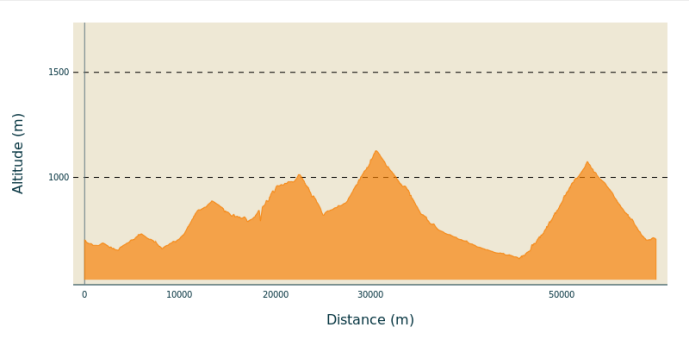

Min elevation 613 m Max elevation 1127 m

1. Depuis Rosans, descendre la rue Aristide Briand pour rejoindre la route de Gap et la suivre jusqu'au prochain carrefour.
2. Emprunter la D 949 jusqu'à Montjay en passant par Saint-André-de-Rosans.
3. A Montjay, suivre la D 226 et passer le col de Serre Larobe (1014 m) pour rejoindre l'axe Serres/Rosans.
4. Au carrefour, emprunter la D 994 sur 2 km jusqu'à l'intersection avec la D 26.
5. Entreprendre l'ascension du col des Tourettes (avec une pente à 7 % de moyenne). Suivre la D 26 jusqu'à La Charce.
6. A la Charce, prendre la D 338 puis D 25 pour revenir à Rosans et sa place de l'Abbé Bicais.

On your path…

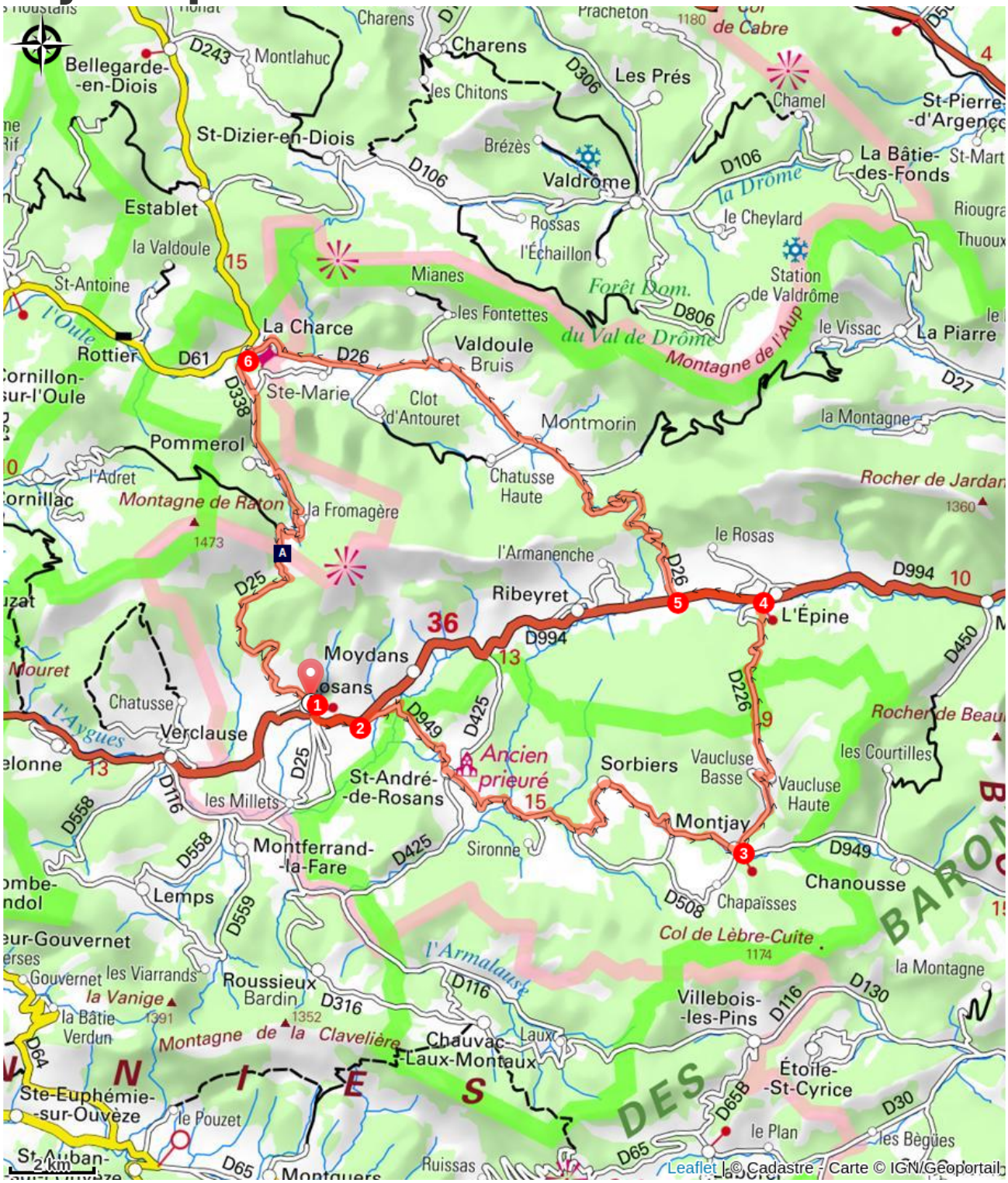

Pommerol’s pass (A)

All useful information

Advices

- Le Sisteronais Buëch est labellisé "**Espace Cyclosport**" par la Fédération Française de Cyclisme et répond à des critères de qualité d'accueil pour les pratiquants de vélo route.

How to come ?

Transports

Limitons les déplacements en voiture, pensons aux transports en commun et au covoiturage: https://zou.maregionsud.fr

Access

Depuis Serres (24 km), prendre la D 994 jusqu'à Rosans. Monter à droite au centre centre-village par la D 25.

Advised parking

Place de l'Abbé Bicais, Rosans

Information desks

Office de Tourisme Sisteron Buëch - bureau de Rosans
Rue Aristide Briand, None 05150 Rosans

rosans@sisteron-buech.fr
Tel : 04 92 66 66 66
http://www.sisteron-buech.fr

On your path...

Pommerol’s pass (A)

Pommerol pass is a crossing point between Les Hautes-Alpes and La Drôme, two French departments. Also named Col de la Fromagère, the pass is reachable from the tracks of Suquet and Raton’s ridges. The pass overlook the public forest of Eygues.