Tour de la Montagne d'Aujour by bike

Laragne / Méouge - Monêtier-Allemont

Autour d'Aujour (Michel Boutin)

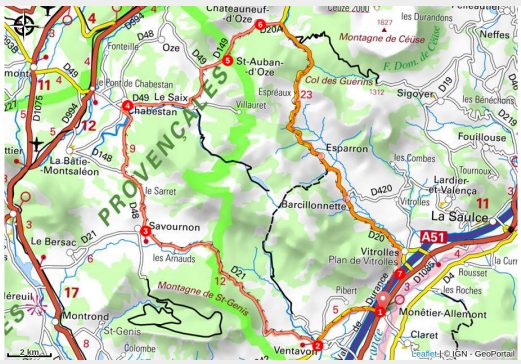

Le tour de la montagne d'Aujour, tracé sur deux territoires entre Durance et Buëch, permet d'effectuer en 57 km une boucle avec un relief accidenté dans un cadre encore sauvage de ravines de marne noire et de franchir le col d'Espréaux par son versant Nord.

Useful information

Practice : Cycling

Duration : 4 h

Length : 56.6 km

Trek ascent : 1378 m

Difficulty : Medium

Type : Loop

Themes : Agriculture and know-how, Summit and pass

Trek

Departure : Monêtier-Allemont
Arrival : Monêtier-Allemont
Markings : Cyclo
Cities : 1. Monêtier-Allemont
2. Ventavon
3. Savournon
4. Chabestan
5. Saix
6. Saint-Auban-d'Oze
7. Châteauneuf-d'Oze
8. Esparron
9. Barcillonnette
10. Vitrolles

Altimetric profile

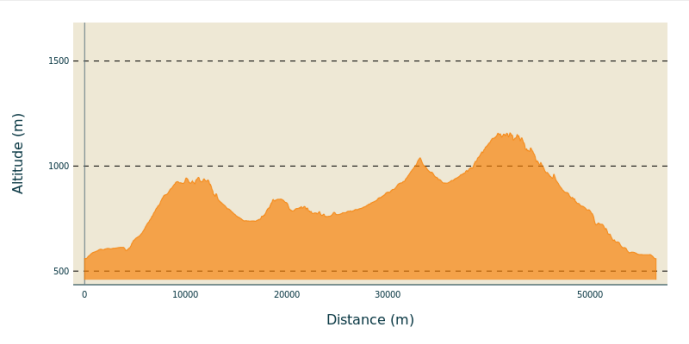

Min elevation 559 m Max elevation 1158 m

1. Au départ de Monêtier-Allemont, traverser le canal EDF et prendre la D 942 jusqu'à Ventavon.
2. Au croisement de la D 942 / D 21, prendre la D 21 et entamer l'ascension du col de Faye (934 m d'altitude).
3. Au croisement de la D 21 / D 48 à Savournon, emprunter la D 48 jusqu'à Chabestan.
4. Au carrefour de D 48 /D 49, suivre la D 49 puis la D 149 pour rejoindre le village de Saint-Auban d'Oze.
5. A Saint-Auban d'Oze, continuer sur la D 149 et entreprendre l'ascension du col des Verniers (1 035 m). Rejoindre Châteauneuf-d'Oze.
6. Rejoindre par la D 20 le col d'Espréaux. Suivre cette route jusqu'à la route du canal.
7. Longer le canal EDF de Sisteron pour revenir jusqu'au point de départ (Monêtier-Allemont).

On your path...

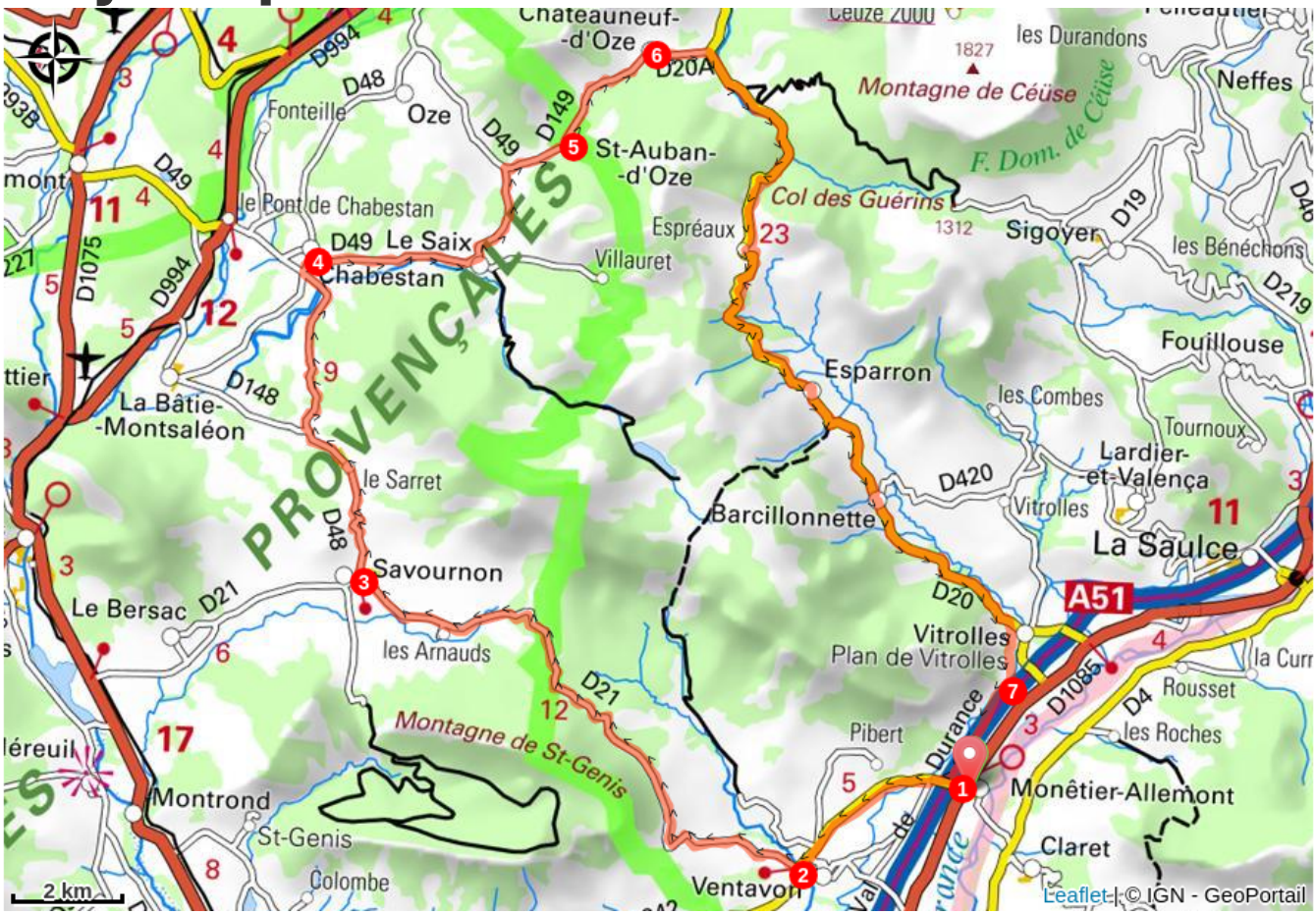
Chateauneuf-
-d'Oze
Céüze 2000
1827
les Durandons
Montagne de Céüse
Neffes
F. Dom. de Céüse
Fonteille
Oze
D48
D49
D149
D20A
St-Auban-
-d'Oze
Col des Guérins
1312
Sigoyer
D19
les Bénéchons
D219
le Pont de Chabestan
D49 Le Saix
Chabestan
Espréaux
Villauret
D994
D1075
D148
La Bâtie-
-Montsaléon
Fouillouse
Esparron
les Combes
Tournoux
Lardier-
-et-Valença
D420
Vitrolles
La Saulce
le Sarret
Barcillonnette
Savournon
Le Bersac
D21
les Arnauds
D20
A51
Vitrolles
Plan de Vitrolles
D1085
Rousset
D4
les Roches
Montagne de St-Genis
Pibert
Durance
Monêtier-Allemont
Montrond
St-Genis
Claret
Colombe
Ventavon
2 km
Leaflet | © IGN - GeoPortail

All useful information

Advices

- Le Sisteronais Buëch est labellisé "**Espace Cyclosport** " par la Fédération Française de Cyclisme et répond à des critères de qualité d'accueil pour les pratiquants de vélo route.
- Ambiances paysagères diversifiées: gorges rocheuses, alpages, cultures fruitières...

How to come ?

Transports

Limitons les déplacements, pensons aux transports en commun et au covoiturage : https://zou.maregionsud.fr

Access

Depuis Laragne (14 km), prendre la D942 direction Lazer/Gap. Suivre cette route et traverser le canal de la Durance pour rejoindre Monêtier-Allemont.

Advised parking

Parking de la place de l'église, Monêtier-Allemont

Information desks

Office de Tourisme Sisteron Buëch - bureau de Laragne
Place des Aires, None 05300 Laragne-Montéglin

laragne@sisteron-buech.fr
Tel : 04 92 65 09 38
http://www.sisteron-buech.fr