Jas Girard

Laragne / Méouge - Salérans

Jas Girard (Association Tous a Poele)

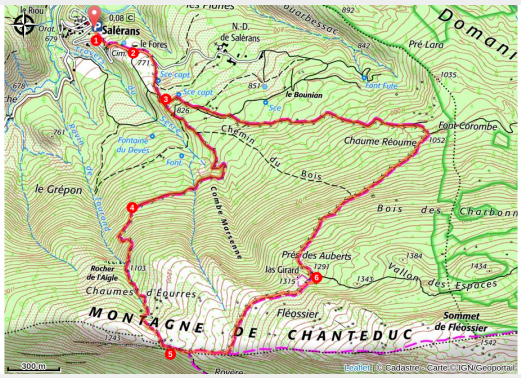

Le Jas Jirard est une ancienne cabane de berger en pierres sèches ou il est possible d'envisager un arrêt pour la nuit. Cet abri de fortune en pierre sèche, sur la montagne de Chanteduc, a été restauré par des passionnés lors de chantiers participatifs. (Pas d'eau ni électricité : prévoir d'être en parfaite autonomie). A l'embouchure des gorges de la Méouge, ce circuit offre une immersion totale au cœur de la nature.

Useful information

Practice : Hiking

Duration : 4 h

Length : 8.1 km

Trek ascent : 743 m

Difficulty : Medium

Type : Loop

Themes : Dry stone, History and architecture, Hut

Trek

Departure : Mairie, Salérans
Arrival : Mairie, Salérans
Markings : PR
Cities : 1. Salérans
2. Éourres

Altimetric profile

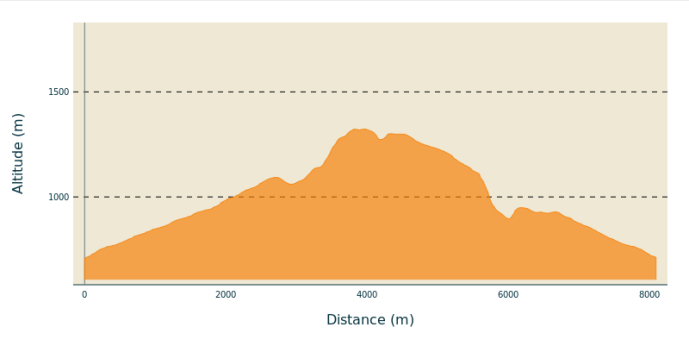

Min elevation 706 m Max elevation 1323 m

1. Ce parcours démarre sur le parking de Salérans, à côté de la mairie. Il commence par grimper sur les hauteurs en empruntant un petit sentier face de la mairie, entouré de buis.
2. Une fois sur la route, parcourir environ 250 m, puis suivre la piste de droite et monter jusqu’à l’intersection, à l’orée de la forêt.
3. Au niveau de la patte d'oie, prendre à droite et continuer sur la piste qui s’enfonce dans les bois jusqu’à ce qu’elle s’arrête.
4. Au bout de la piste, prendre le sentier qui monte à gauche dans le talus et poursuivre l’ascension soutenue sur ce dernier jusqu’à la crête.
5. Remonter la crête sur la gauche jusqu’au panneau directionnel et bifurquer à gauche sur un sentier amenant au refuge.
6. L’itinéraire redescend aux Près des Auberts et continue en empruntant une piste. Rester sur celle-ci puis prendre à gauche aux intersections pour revenir au croisement N°3. Redescendre à Salérans par le même chemin qu'à l'aller.

On your path...

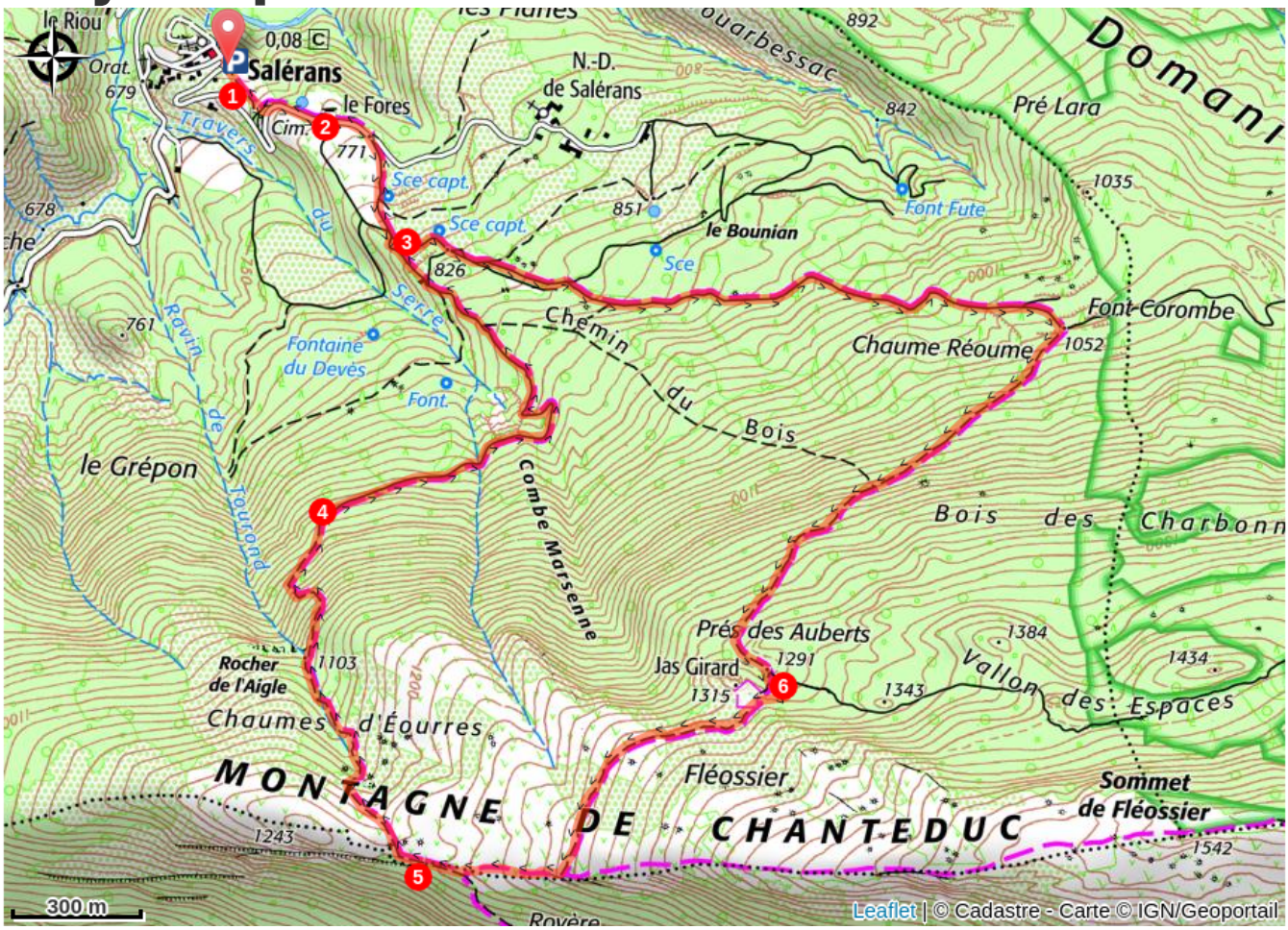
le Riou
Orat.
679
0,08
Salérans
1
le Fores
Cim.
2
771
Sce capt.
Sce capt.
3
826
851
le Bounian
Sce
Font Fute
892
842
Pré Lara
1035
N.-D.
de Salérans
Chemin du Bois
Font Corombe
Chaume Réoume
1052
Fontaine du Devès
Font.
761
le Grépon
Ravin de Tourond
Combe Marsenne
4
Bois des Charbonn
Prés des Auberts
1291
Jas Girard
1315
6
1343
1384
1434
Vallon des Espaces
Rocher de l'Aigle
1103
Chaumes d'Éourres
MONTAGNE DE CHANTEDUC
Fléossier
Sommet de Fléossier
1542
1243
5
300 m
Leaflet | © Cadastre - Carte © IGN/Geoportail

All useful information

Advices

- Rendez-vous sur le sîte de l'association qui bichonne les cabanes libres "**Tous à Poêle**" pour en savoir plus sur le Jas Girard : https://www.tousapoele.org/nos-cabanes/baronnies/jas-girard/

How to come ?

Transports

- Limitons les déplacements, pensons aux transports en commun et au covoiturage : https://zou.maregionsud.fr

Access

Depuis Laragne-Monteglin, prendre la D 942 vers le sud puis continuer sur la D 124 qui traverse le village de Chateauneuf-de-Chabre.
Suivre la D 942 en direction de Barret-sur-Méouge. Environ 3 km après Barret, prendre la D 24 sur la gauche jusqu'au village de Salérans.

Advised parking

Parking de la mairie, Salérans

Information desks

Office de Tourisme Sisteron Buëch - bureau de Laragne
Place des Aires, None 05300 Laragne-Montéglin

laragne@sisteron-buech.fr
Tel : 04 92 65 09 38
http://www.sisteron-buech.fr