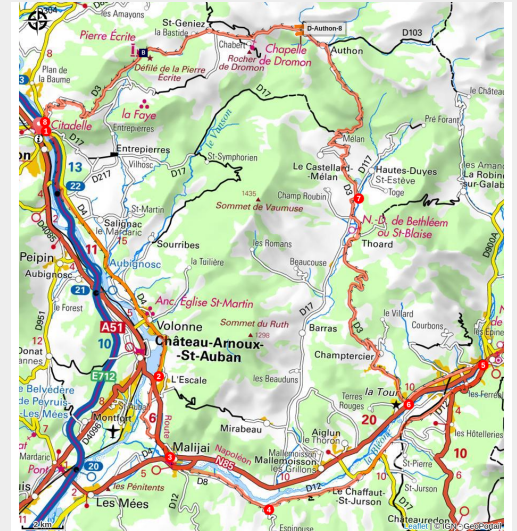


Tour de Fontbelle depuis Sisteron by bike

Sisteron - Sisteron



Col de Fontbelle (CCSB)



L'une des plus belles boucles à vélo du département! Le tour de Fontbelle réunit tous les ingrédients d'une sortie inoubliable : ascension de col sportive, paysages envoutants de l'UNESCO Géoparc de Haute-Provence et panoramas à couper le souffle!

Useful information

Practice : Cycling

Duration : 1 day

Length : 101.6 km

Trek ascent : 2550 m

Difficulty : Hard

Type : Loop

Themes : History and architecture, Summit and pass

Trek

Departure : Office de Tourisme, Sisteron

Arrival : Office de Tourisme, Sisteron

Markings :  Cyclo

Cities : 1. Sisteron

2. Entrepierres

3. Salignac

4. Volonne

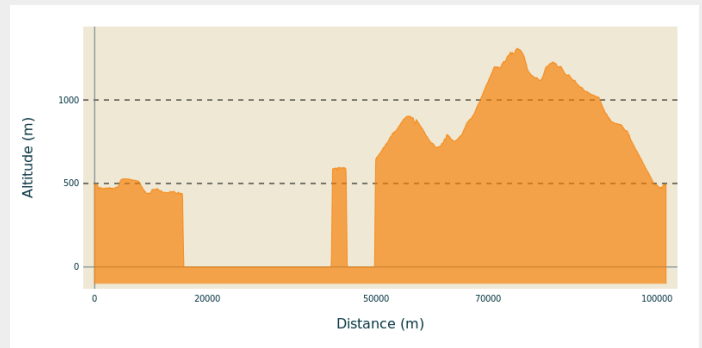
5. Thoard

6. Castellard-Mélan

7. Authon

8. Saint-Geniez

Altimetric profile

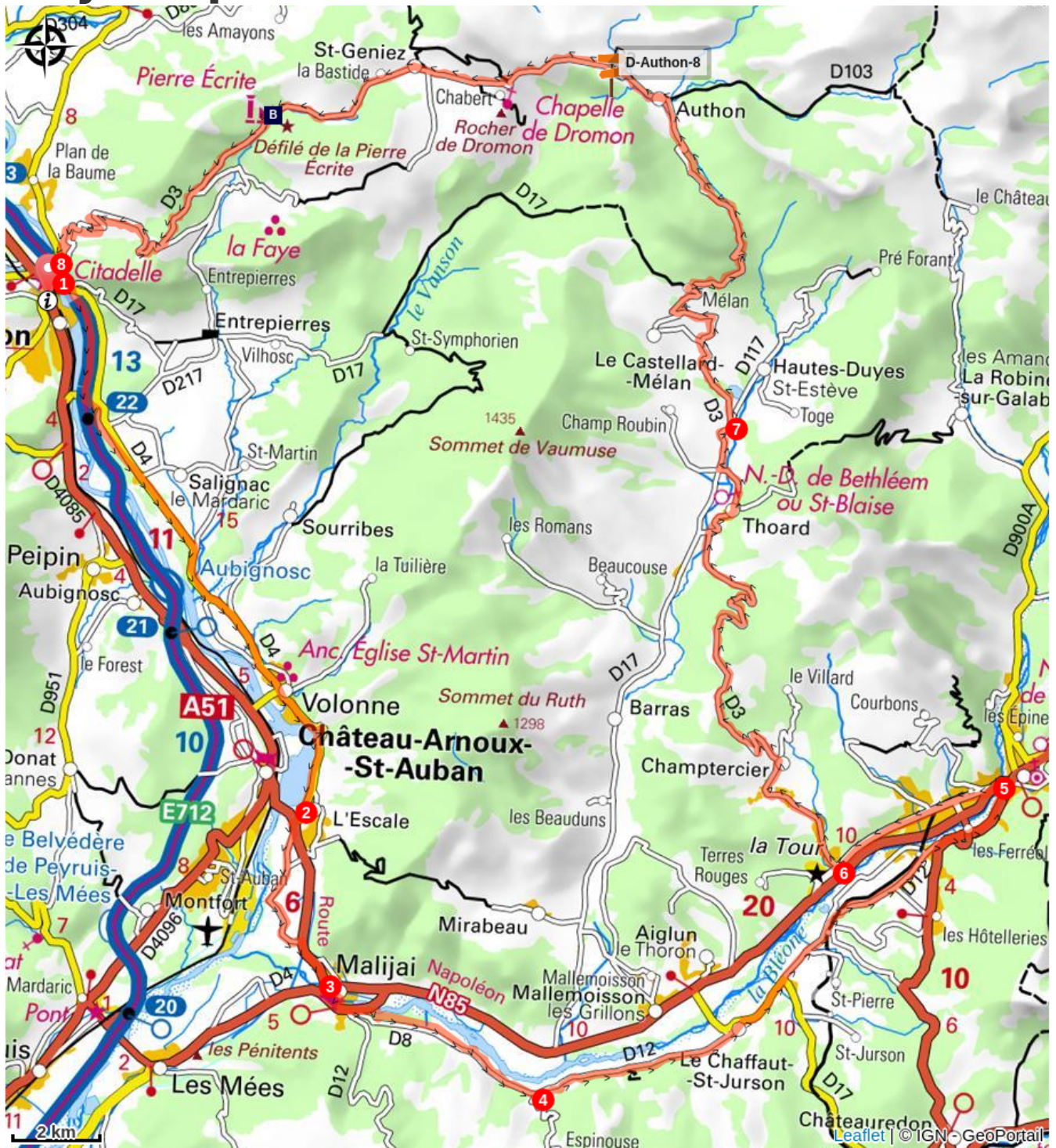


Min elevation 0 m Max elevation 1309 m

1. Depuis le Pont de la Baume (rive gauche), prendre la D4 en direction de Volonne.
2. Traverser la N85 avec prudence pour prendre en face une petite route parallèle à travers la plaine. Rejoindre la N 85 à nouveau et la prendre sur la droite jusqu'à Malijai.
3. A Malijai (426 m), quitter la N 85 et s'engager dans le village à droite. Franchir le pont. Au rond-point, prendre la 2ème sortie et prendre la D 12 à gauche. La quitter peu après pour s'engager à gauche sur la D 8 en direction du Chaffaut.
4. Au Carrefour de la D 8/D 12 (490 m), poursuivre tout droit sur la D 12. Passer le village du Chaffaut et, au rond-point du plan d'eau, poursuivre tout droit vers le centre ville de Digne-les-Bains.
5. Traverser le pont sur la Bléone et prendre à droite au rond-point sur l'avenue de Verdun. Continuer toujours tout droit, traverser la zone commerciale jusqu'au rond-point de la route de Champtercier.
6. Au carrefour de la Route Napoléon /D 3 (560 m), prendre à droite la D 3. Monter à Champtercier, franchir le pas de Bonnet (886 m) puis redescendre sur son versant nord. Au carrefour avec la D 17, prendre à droite vers Thoard. Traverser le village puis reprendre la D 3 sur la droite.
7. Suite au croisement entre les D 3 et D 117 (753 m), au niveau du carrefour suivant avec la D 117, rester à gauche sur la D 3 et commencer l'ascension du col de Fontbelle. Franchir le col (1 304 m) et redescendre sur les village d'Authon, puis de Saint-Geniez. Le circuit suit ensuite la D 3 à la descente jusqu'à Sisteron.
8. Au Carrefour entre les D3/D951 (450 m), prendre à gauche la D 951 et revenir au point de départ (Pont de la Baume).

Source : www.rando-alpes-haute-provence.fr

On your path...



 The Durançon River (A)

 Written Stone (B)

All useful information

AdVICES

- Station service vélo (lavage, gonflage, fontaine à eau) derrière l'office de tourisme de Digne-les-Bains (gare routière).
- Le Sisteronais Buëch est labellisé " **Espace Cycloport** " par la Fédération Française de Cyclisme et répond à des critères de qualité d'accueil pour les pratiquants de vélo route.

How to come ?

Transports

- Limitons les déplacements en voiture, pensons aux transports en commun et au covoiturage: <https://zou.maregionsud.fr>
- Train des Pignes (ligne Digne-les-Bains - Nice) : tourisme.trainprovence.com

Access

Depuis Gap (50 km), suivre la N 85 puis prendre l'A 12 à partir de la Saulce et jusqu'à Sisteron.

Advised parking

Parking de l'Alcazar, Sisteron

Information desks

Office de Tourisme Sisteron Buëch - bureau de Sisteron

1 place de la République, 04200 Sisteron

sisteron@sisteron-buech.fr

Tel : 04 92 61 36 50

<http://www.sisteron-buech.fr>



On your path...



The Durance River (A)

More than a mere river, the **Durance** is a force of nature. From its source in Mongenèvre at an altitude of 2300 metres it rolls its way over 302 kilometres until it finally flows into the Rhône. Over time, there has been greater control by man over the river, particularly with the construction of **the Serre-Ponçon dam**, and it is an essential artery for the Hautes-Alpes.

Source : www.hautes-alpes.net

Attribution : CCSB



Written Stone (B)

This stone was engraved during the 6th century to recall the passage of Dardanus, powerful man, Christian and prefect of Gaul, corresponding with St-Augustin, , who came to retire to St-Geniez to found a "City of God" in the valley. A place bears the name of "Théous", but did "Theopolis" ever exist? And where exactly?

Attribution : CCSB