

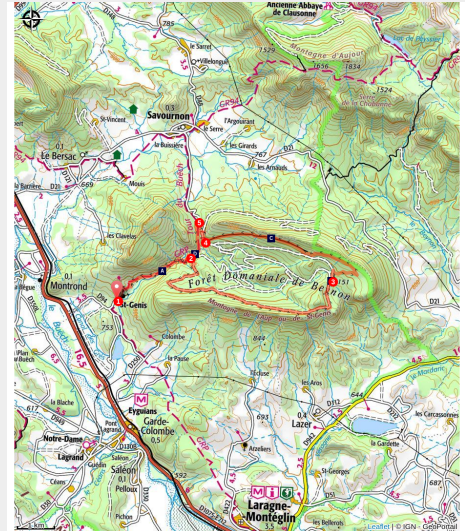
Grand Tour du Cirque de Jubéo by bike



Laragne / Méouge - Garde-Colombe



Direction les gorges du Riou (CCSB)



Circuit qui remonte les jolies Gorges du Riou puis continue sur une piste en sous-bois, pour finir sur un superbe single-track en balcon dans une ambiance provençale. Le retour se fait par les gorges comme à l'aller.

Suivre le balisage VTT n°5

Useful information

Practice : Mountain Bike

Duration : 4 h

Length : 21.6 km

Trek ascent : 853 m

Difficulty : Medium

Type : Loop

Themes : Geology, Lake, waterfall and river

Trek

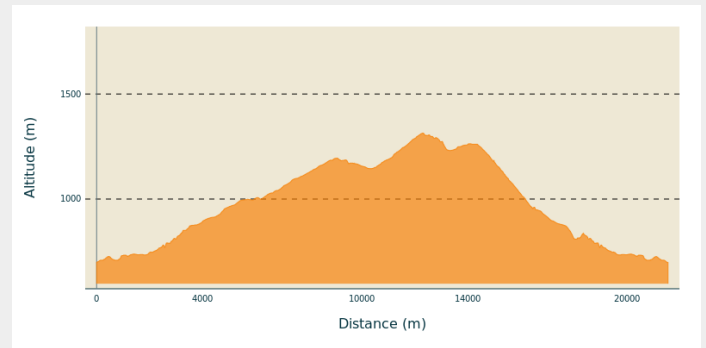
Departure : Garde-Colombe / Saint-Genis / Mairie

Arrival : Garde-Colombe / Saint-Genis / Mairie

Markings : ► VTT

Cities : 1. Garde-Colombe
2. Savournon

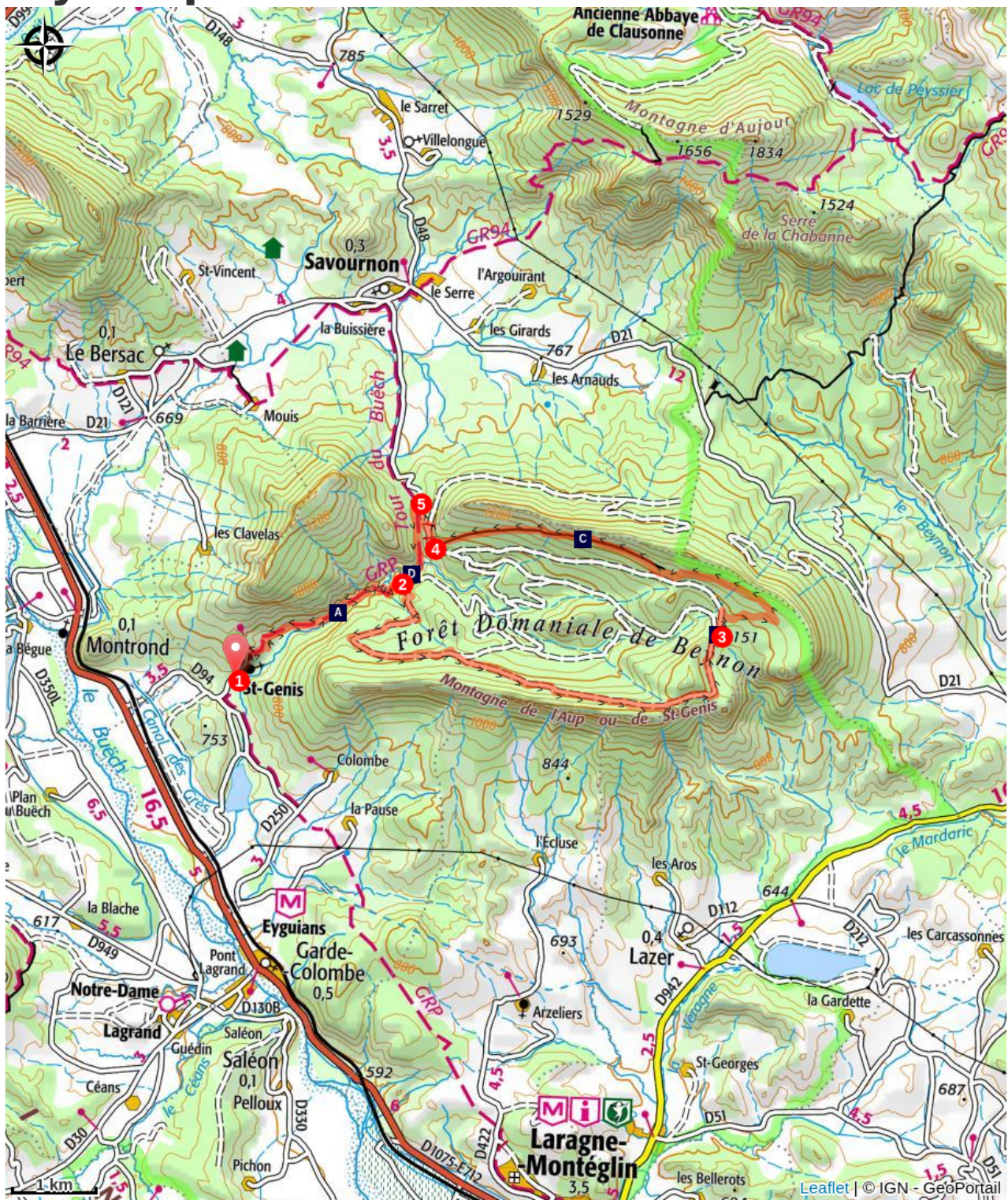
Altimetric profile







Min elevation 697 m Max elevation 1314 m

1. A la mairie, suivre la route qui monte vers le village. Le sentier d'origine ayant subi un glissement de terrain, il est obligatoire de contourner cette zone. Pour cela, à l'entrée du vieux village, suivre la route en direction du cimetière. Dans la prochaine épingle de la route, prendre la piste de gauche. A la sortie du tournant, ignorer le sentier qui part à gauche (sentier privé - passage interdit) et continuer encore une 50aine de mètres. Délaissier la piste, en suivant le chemin à gauche qui longe un champ de lavande. Remonter le sentier jusqu'au sentier d'origine qui remonte les gorges du Riou **(pour le respect de l'agriculteur et pour conserver traverser ces terrains privés, merci de ne pas couper à travers champs, mais de bien le longer en suivant les balises. Autrement, cela abîme l'herbe qui sera fauchée et crée de nouvelles sentes : le passage entretient les traces dites "sauvages" et incite donc davantage le passage. Merci).**
2. Au poteau "Saume Longe", poursuivre l'ascension vers la montagne de Saint-Genis et prendre à droite sur la piste forestière du Château. La piste à suivre mène jusqu'au Col du Colombier, où un large carrefour se dessine dans la forêt de pins.
3. Au Col du Colombier suivre la piste d'en face vers le Roc de l'Esculier. L'itinéraire bifurque ensuite à droite pour monter et rejoindre un sentier au bout de la piste. Celui-ci redescend un peu plus loin vers le Pas de Jubéo.
4. Au Pas de Jubéo, continuer la descente vers la Maison Forestière à droite sans manquer sur la gauche, 100m après la barrière ONF, le petit bout de sentier qui y mène directement.
5. A la Maison Forestière, poursuivre à gauche pour rejoindre le sentier qui mène aux gorges du Riou. Enfin, au poteau "Saume Longe". redescendre les gorges sur le même itinéraire qu'à l'aller.

On your path...



-  Riou Gorges (A)
-  Outlook (C)

-  Colombier pass (B)
-  The Riou (D)

All useful information

Advices

- Curiosité géologique
- Lac, cascade et rivière
- Sentier de découverte

How to come ?

Access

Depuis Laragne (12 km), emprunter la D 1075 puis la D 94 en direction de Garde-Colombe / Saint-Genis.

Advised parking

Parking à côté de la mairie de Saint-Genis

Information desks

Office de Tourisme Sisteron Buëch - bureau de Serres

Place du Lac, 05700 Serres

serres@sisteron-buech.fr

Tel : 04 92 67 00 67

<http://www.sisteron-buech.fr>



Office de Tourisme Sisteron Buëch - bureau d'Orpierre

Place du village, None 05700 Orpierre

orpierre@sisteron-buech.fr

Tel : 04 92 66 30 45

<http://www.sisteron-buech.fr>



On your path...



Riou Gorges (A)

Taking its source in the heart of the national forest of Beynon, the Riou dug its gorges. The Gorges du Riou connects the Jubéo Forest and the village of Saint-Genis.

Attribution : CCSB



Colombier pass (B)

Colombier pass located at 1160 meters high, splits up the two Aup mountain's sides - Aup is another name for Saint-Genis Mountain -. From the pass, you can go to many villages like Lazer, Eyguians, Saint-Genis and Saviournon.

Attribution : CCSB



Outlook (C)

When you reach the higher up part of the first big rise of the path, there is an overview on Laragnais valley and Saint-Genis town and Corrie.

Attribution : CCSB



The Riou (D)

The Riou takes its source at the bottom of the valley, digging beautiful gorges. It then comes to fill the Riou lake, very popular spot among tourists and locals during hot Summer days.

Attribution : CCSB