Le Vieux Villard by bike

Laragne / Méouge - Val Buëch-Méouge

Belle piste forestière (CCSB)

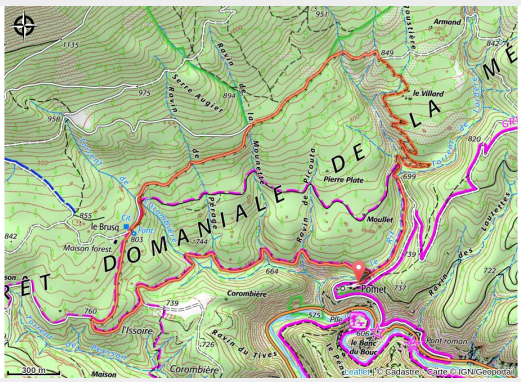

Ce circuit familial pour les amateurs de VTT commence par surplomber les Gorges de la Méouge avant d'entreprendre une traversée de parcelles de pins noirs. Enfin, une jolie descente sur sentier permet de découvrir les ruines du Vieux Villard et des passages en balcon surplombant un ravin.

Suivre le balisage VTT N°7

Useful information

Practice : Mountain Bike

Duration : 1 h

Length : 7.9 km

Trek ascent : 230 m

Difficulty : Easy

Type : Loop

Themes : Forest, Panorama

Trek

Departure : Pomet, Châteauneuf-de-Chabre
Arrival : Pomet, Châteauneuf-de-Chabre
Markings : VTT
Cities : 1. Val Buëch-Méouge

Altimetric profile

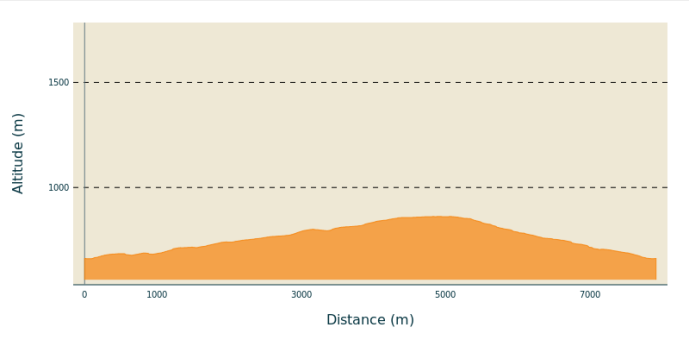

Min elevation 661 m Max elevation 862 m

Au départ de l’intersection entre la grande piste et la route, traverser le pont qui enjambe le « Rif ». Suivre celle-ci en direction de la montagne de Chabre sur environ 4 km. Délaisser la route qui poursuit à gauche pour s’engager sur une piste à droite pendant 1 km. Dans un virage, bifurquer à droite sur un sentier qui s’enfonce dans la forêt. Le sentier sort de la forêt et longe les ruines du Vieux Villard. Le paysage devient plus minéral et le sentier passe en balcon au-dessus d’un ravin. Aucune difficulté n’est à déclarer, toutefois il faut rester prudent aux différentes épingles. Rejoindre la piste et redescendre jusqu’au lieu de départ.

On your path...

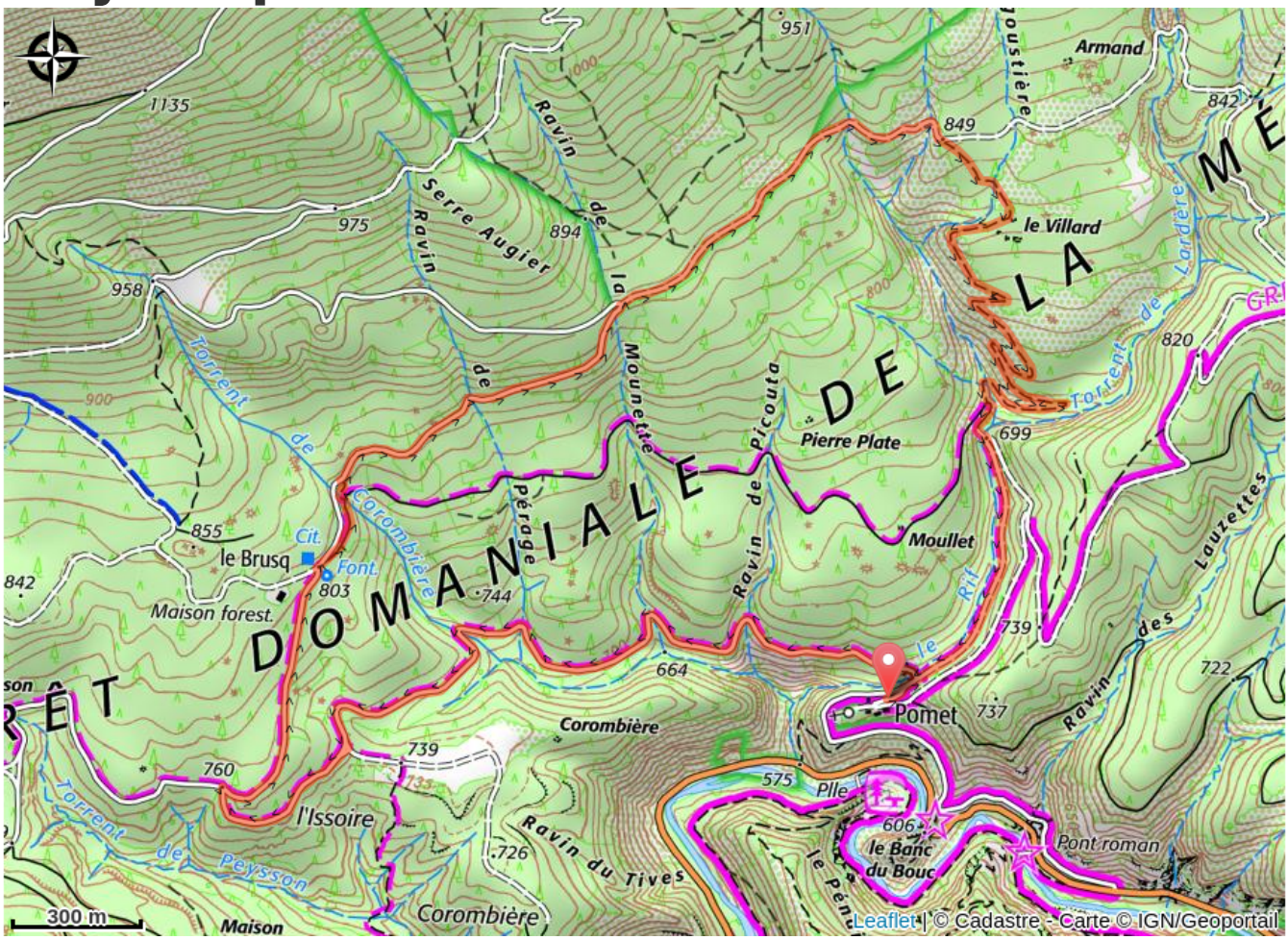
Armand
le Villard
Pierre Plate
Moullet
Pomet
le Banc du Bouc
Pont roman
le Brusq
Maison forest.
l'Issoire
Corombière
Maison
Serre Augier
Ravin de la Mounette
Ravin de Picouta
Ravin des Lauzettes
Ravin du Tives
Torrent de Peysson
Torrent de Lardière
Torrent de Corombière
Ravin de Pérage
Cit.
Font.
Pllé
le Pénal
300 m
Leaflet | © Cadastre - Carte © IGN/Geoportail

All useful information

Advices

- Vélo préconisé : VTT – VTC - EBike

How to come ?

Transports

- Limitons les déplacements, pensons aux transports en commun et au covoiturage : https://zou.maregionsud.fr

Access

Depuis Sisteron (18 km), suivre la D 948 jusqu'au Plan / Antonaves puis la D 942 jusqu'à Pomet.

Advised parking

Stationnement possible le long de la piste ou de la route, Pomet

Information desks

Office de Tourisme Sisteron Buëch - bureau de Laragne
Place des Aires, None 05300 Laragne-Montéglin

laragne@sisteron-buech.fr
Tel : 04 92 65 09 38
http://www.sisteron-buech.fr