La clairière aux papillons

Orpierre - Sainte-Colombe

Circuit idéal pour les familles (CCSB)

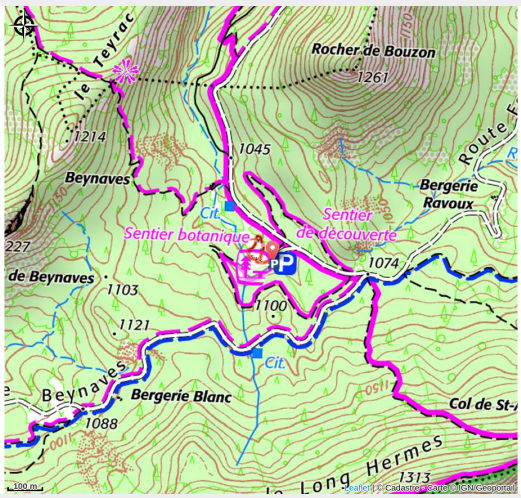

La forêt de Beynaves est le site par excellence de l'observation des papillons de juin à septembre.
Le circuit pédagogique, de 300 m de long, permet de découvrir un espace naturel préservé. La boucle est accessible aux fauteuils roulants et aux poussettes.

Useful information

Practice : Hiking

Duration : 1 h

Length : 0.3 km

Trek ascent : 4 m

Difficulty : Very easy

Type : Loop

Themes : Discovery trail, Fauna, Flora

Accessibility : Family, Stroller, Wheelchair, Joëlette

Trek

Departure : Col de Beynaves, Orpierre
Arrival : Col de Beynaves, Orpierre
Markings : PR
Cities : 1. Sainte-Colombe

Altimetric profile

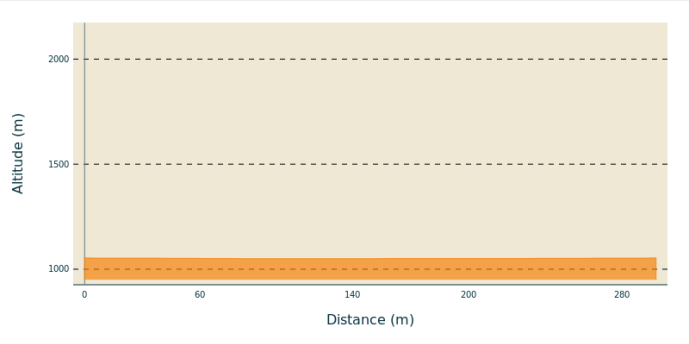

Min elevation 1050 m Max elevation 1054 m

A la belle saison, cette clairière permet d'observer, dans la prairie fleurie, de nombreux papillons de jours. Ce parcours, long de 300 m, est agrémenté d'une mare, d'aires de repos ombragées réparties sur le sentier et de panneaux d'information sur les papillons. Au total, le site recense environ 120 espèces de papillons (dont 20 espèces rares).
Un parking, un bâtiment d’accueil, une fontaine, des tables pour le pique-nique et des toilettes sèches complètent ce parcours, de quoi promettre de passer là un agréable moment de détente.

On your path…

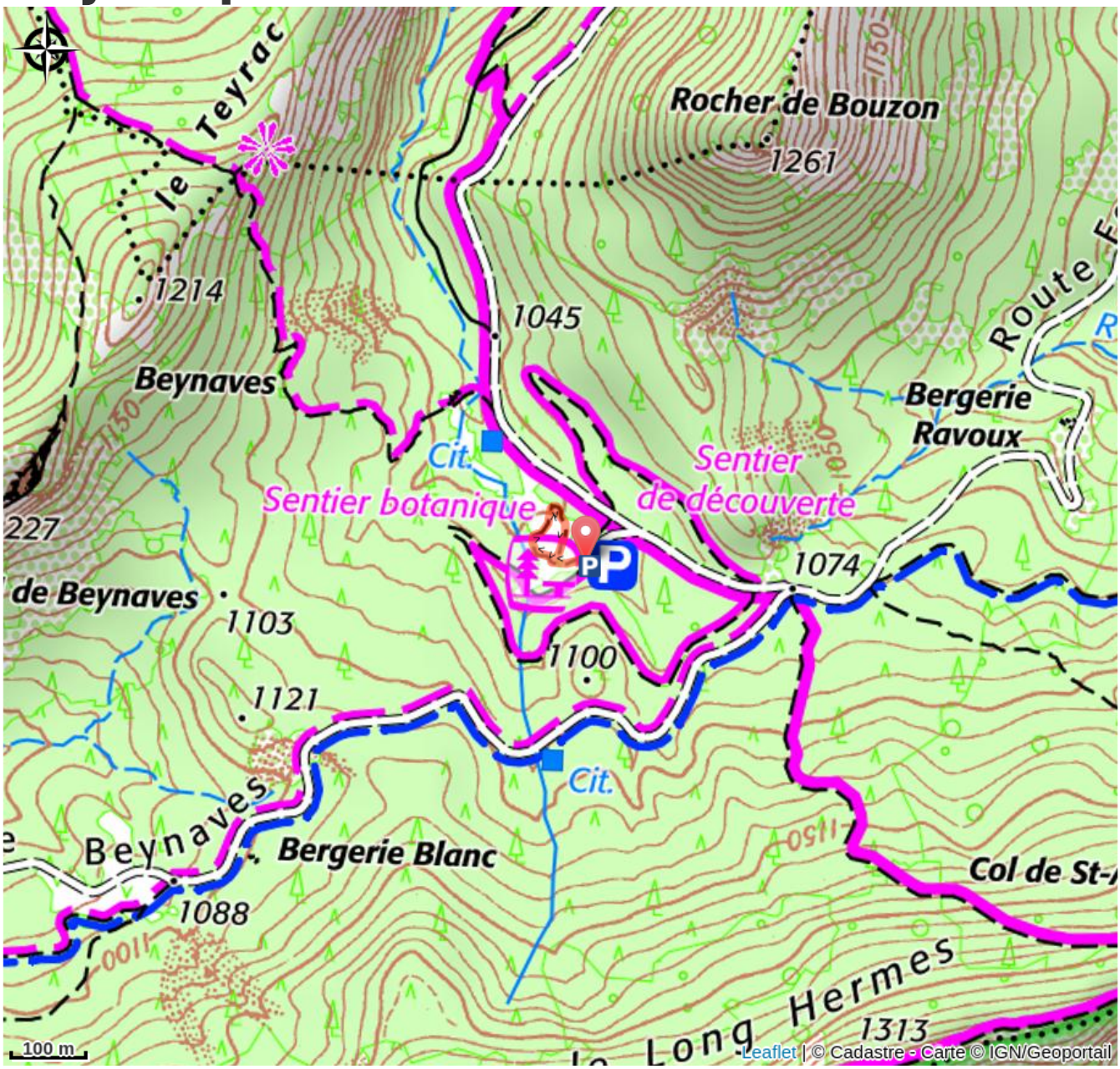
le Teyrac
Rocher de Bouzon
1261
1214
1045
Beynaves
Bergerie
Ravoux
Cit.
Sentier
de découverte
Sentier botanique
1074
de Beynaves
1103
1100
1121
Cit.
Beynaves
Bergerie Blanc
1088
Col de St-
Long Hermes
1313
100 m
Leaflet | © Cadastre - Carte © IGN/Geoportail

All useful information

Advices

Il existe un second circuit pédagogique à parcourir, le sentier forestier de la Pineraie (1700 m de long).

How to come ?

Transports

- Limitons les déplacements, pensons aux transports en commun et au covoiturage : https://zou.maregionsud.fr

Access

Depuis Orpierre (9 km), prendre la D 30 jusqu'à Garde Colombe, puis sur la gauche en direction du Chevalet. Une piste en excellent état conduit à la forêt.

Advised parking

Parking du col de Beynaves, Orpierre

Accessibility

Circuit accessible aux personnes à mobilité réduite, signalétique adaptée (entre 90 cm et 1,40 m de hauteur), toilettes sèches adaptées au handicap, barre d'appui et espace de circulation.

Family Stroller Wheelchair Joëlette

Information desks

Office de Tourisme Sisteron Buëch - bureau d'Orpierre
Place du village, None 05700 Orpierre
orpierre@sisteron-buech.fr
Tel : 04 92 66 30 45
http://www.sisteron-buech.fr