La balade du Lavavour à VTT

La Motte-du-Caire - Turriers

L'oratoire St-Antoine (Office de Tourisme La Motte du Caire)

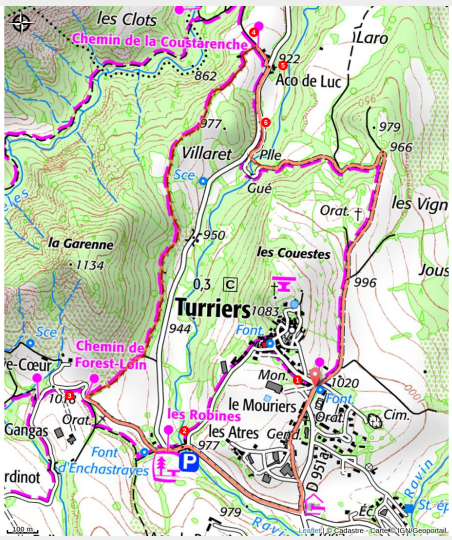

Cette randonnée familiale à VTT autour de Turriers fait découvrir en passant de l'ubac à l'adret, une flore extrêmement diverse, des curiosités géologiques et peut-être des rapaces et quelques espèces rares de papillons pour les plus chanceux...

Suivre le balisage VTT N°8

Useful information

- Practice : Mountain Bike
- Duration : 1 h
- Length : 4.8 km
- Trek ascent : 143 m
- Difficulty : Easy
- Type : Loop
- Themes : Discovery trail, Fauna, Flora, Geology
- Accessibility : Family

Trek

Departure : Salle des sports, Turriers
Arrival : Salle des sports, Turriers
Markings : VTT
Cities : 1. Turriers

Altimetric profile

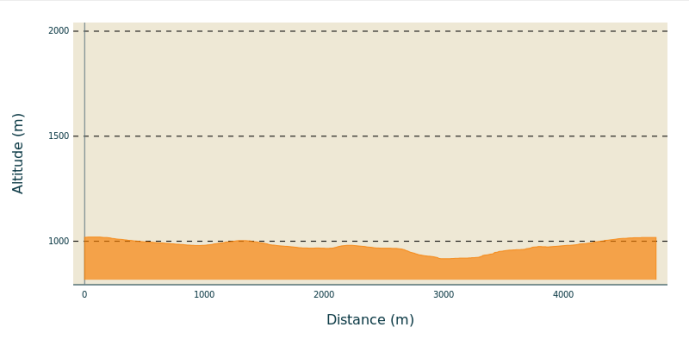

Min elevation 917 m Max elevation 1020 m

1. Depuis Turriers (1080 m), prendre la route plein sud jusqu’au carrefour au niveau du restaurant "Roche Cline". Prendre à droite la route qui descend en direction de la vallée de la Durance. Juste après le pont, prendre à gauche.
2. Vers les Robines (977 m), à la fontaine d’Enchastryes (eau potable), prendre le sentier en sous-bois atteindre une fourche au niveau d’un oratoire. Prendre à droite et descendre jusqu’à la route.
3. Au chemin de Forest Loin (1000 m), traverser la route et prendre le chemin en face. Le suivre jusqu’à trouver une piste à gauche. Après un collet, un sentier lui succède pour atteindre l’Aco de Luc.
4. Une fois sur le chemin de Coustarenche (925 m), rejoindre sur la droite la D 951A.
5. Suivre la route à droite sur 100m.
6. Prendre la piste qui rapidement traverse un gué et remontez à votre point de départ.

On your path…

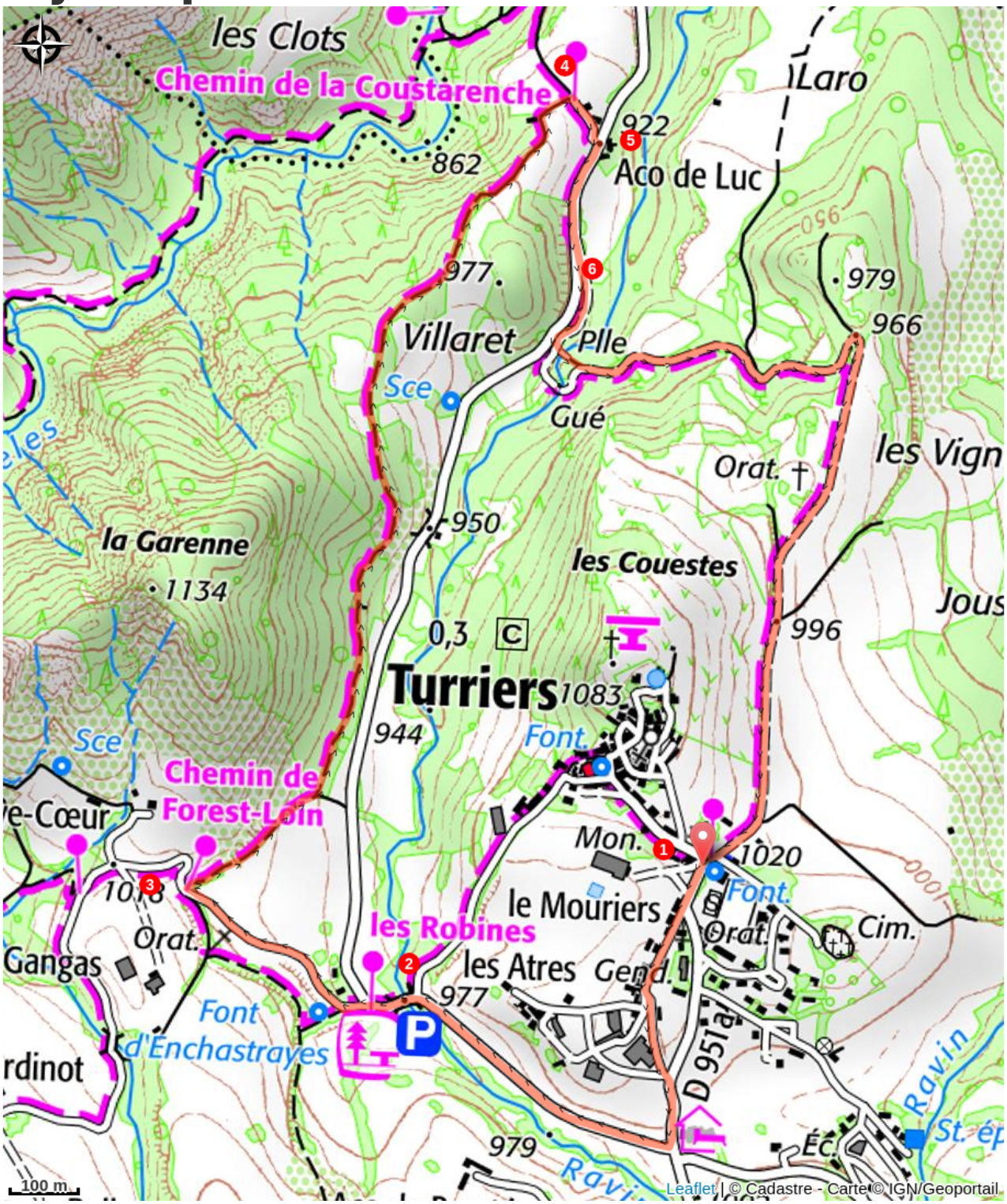
les Clots
Chemin de la Coustarenche
862
922
Aco de Luc
Laro
977
979
966
Villaret
Plle
Sce
Gué
Orat.
les Vign
950
la Garenne
1134
les Couestes
0,3
C
996
Jous
Turriers
1083
944
Font.
Sce
Chemin de
Forest-Loin
Mon.
1020
Font.
le Mouriers
Orat.
Cim.
1018
Orat.
les Robines
Gangas
les Atres
Gend.
977
Font
d'Enchastrayes
D 951a
Ravin
979
Éc.
St. ép
100 m
Leaflet | © Cadastre - Carte © IGN/Geoportail

All useful information

How to come ?

Transports

Limitons les déplacements en voiture, pensons aux transports en commun et au covoiturage: https://zou.maregionsud.fr

Access

Depuis Gap (34 km), suivre la D 900B vers le Sud. Après Remollon, prendre la D 951 jusqu'à Bréziers puis Bellaffaire. De là, rejoindre Turriers par la D 951A.

Advised parking

Parking autour de la salle des sports, Turriers

Accessibility

Family

Information desks

Bureau d'accueil des via ferrata
viaferratalecaire@sisteronais-buech.fr
Tel : 04 92 68 40 39