Le ravin de Terre Basse

La Motte-du-Caire - Châteaufort

Quelques marnes en chemin (Office de Tourisme La Motte du Caire)

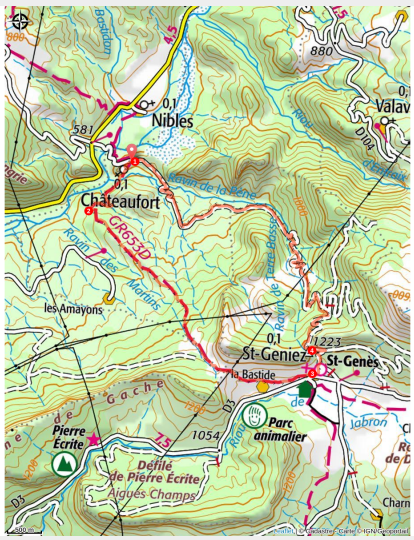

Cet itinéraire en boucle fait découvrir la partie sud des Hautes Terres de Provence. Le panorama au nord sur le Dévoluy et les Écrins rivalise avec le sud sur le Haut-Verdon, la Sainte-Victoire et le Luberon. Après une montée sur un beau sentier ombragé (GR® 653D), l'itinéraire bascule sur le village de St-Geniez. Une courte remontée jusqu'au Pas de l'Échelle permet d'atteindre le sommet de la randonnée, à moins d'envisager un aller-retour jusqu'au sommet du Trainon (une heure trente de plus). Une grande descente sur piste permet un retour à Châteaufort.

Useful information

Practice : Hiking

Duration : 5 h 30

Length : 15.2 km

Trek ascent : 859 m

Difficulty : Hard

Type : Loop

Themes : Panorama

Trek

Departure : Châteaufort, village / St-Geniez, Place du village
Arrival : Châteaufort, village / St-Geniez, Place du village
Markings : PR GR
Cities : 1. Châteaufort
2. Valernes
3. Saint-Geniez

Altimetric profile

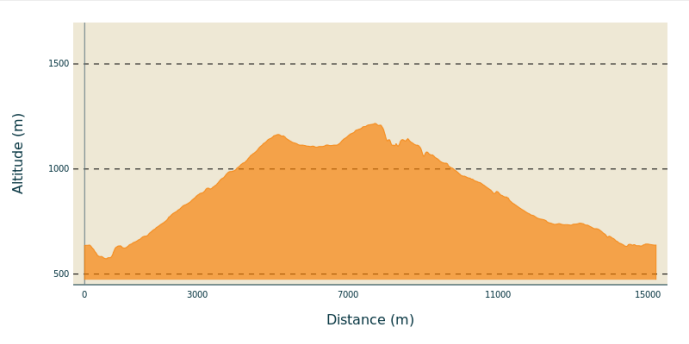

Min elevation 573 m Max elevation 1217 m

1. Du parking sous la mairie de Châteuafort, monter dans la partie haute du village pour trouver à gauche un balisage rouge et blanc (GR) qui descends entre les maisons pour atteindre après quelques lacets le ravin de la Pène. Traverser la passerelle et remonter en face jusqu'à une intersection.
2. A l'Echaillon (650 m), prendre la piste de gauche qui continue en montant. Après une clairière, c'est un sentier qui accompagne le cheminement. Bientôt, atteindre une crête et un pierrier sous des barres de rochers. Poursuivre jusqu'au col. Continuer sur le flanc sud de la montagne du Gourras pour atteindre le village.
3. De la place du village de St-Geniez, poursuivre dans le village en suivant le balisage jaune dans les ruelles. Au sortir des dernières maisons, poursuivre la route goudronnée au départ jusqu'au col en passant au-dessus d'une jolie barre rocheuse (école d'escalade).
4. Au Pas de l'Echelle (1 220 m), laisser à droite le sentier qui monte au sommet du Trainon et continuer la piste en descendant vers le ravin de Terre Basse. Après un gros kilomètre, laisser une piste forestière à droite et franchir la barrière qui indique l'entrée dans le domaine de la Pène. Passer successivement devant le couvent de la Pène, de Terre Basse et des Jaumes. Une petite route goudronnée ramène au point de départ.

On your path...

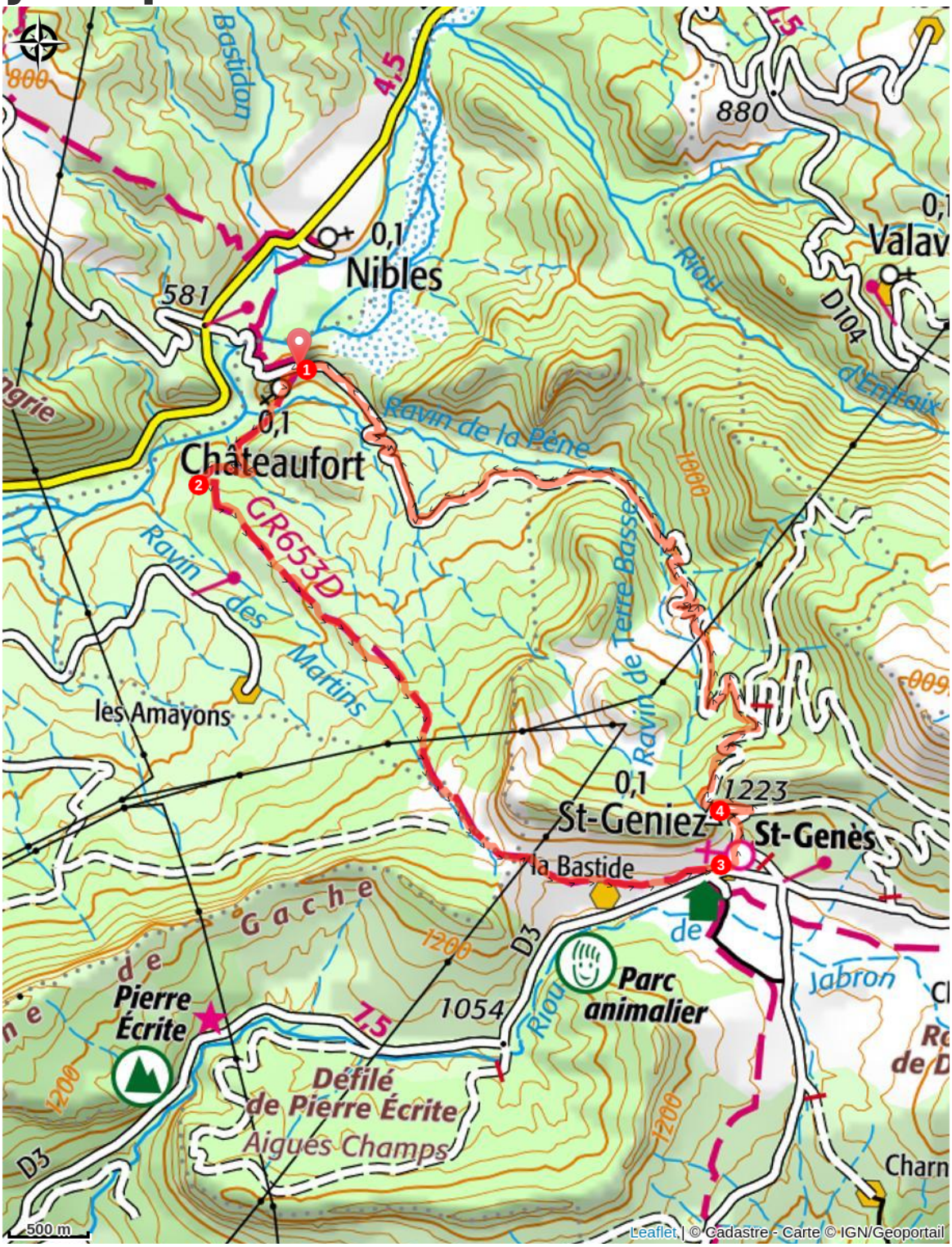

Bastidon
4,5
880
0,1
Nibles
581
Riou
D104
Valav
d'Enfraix
Ravin de la Pène
0,1
Châteaufort
GR653D
Ravin des Martins
Ravin de Terre Basse
1000
les Amayons
0,1
St-Geniez
1223
St-Genès
la Bastide
Gache
1200
D3
Parc animalier
Jabron
Pierre Écrite
7,5
1054
Défilé de Pierre Écrite
Aigues Champs
Charn
500 m
Leaflet | © Cadastre - Carte © IGN/Geoportail

All useful information

Advices

- Aller-retour possible jusqu’au sommet du Trainon (une heure trente de plus)

How to come ?

Transports

- Limitons les déplacements en voiture, pensons aux transports en commun et au covoiturage: https://zou.maregionsud.fr

Access

Depuis Sisteron (17 km), prendre la D 951 au nord-est jusqu'à Châteaufort.

Advised parking

Parking sur la place située à l’entrée du village, Châteaufort / Str-Geniez, Au centre du village

Information desks

Office de Tourisme Sisteron Buëch - bureau de Sisteron
1 place de la République, 04200 Sisteron
sisteron@sisteron-buech.fr
Tel : 04 92 61 36 50
http://www.sisteron-buech.fr