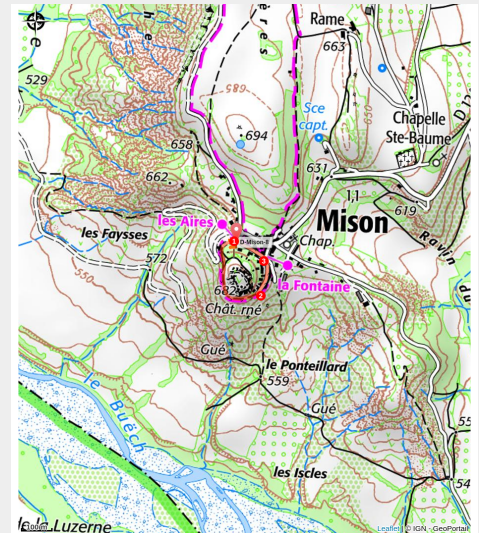


# Tour du Château

Sisteron - Mison



Table de lecture au pied du château (CCSB)



*Itinéraire familial très bref qui permet de découvrir le Château de Mison ainsi que le corps du village qu'il domine. Le sentier offre en chemin un panorama remarquable sur le Buëch et la Meouge.*

## Useful information

Practice : Hiking

Duration : 12 min

Length : 0.6 km

Trek ascent : 45 m

Difficulty : Very easy

Type : Loop

Themes : Discovery trail, History and architecture, Panorama

Accessibility : Family

# Trek

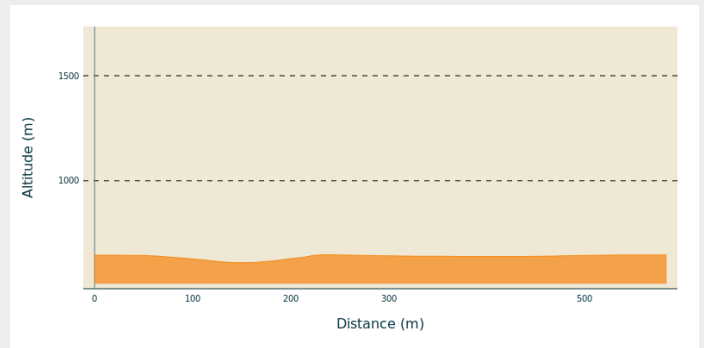
**Departure** : Village, Mison

**Arrival** : Village, Mison

**Markings** :  PR

**Cities** : 1. Mison

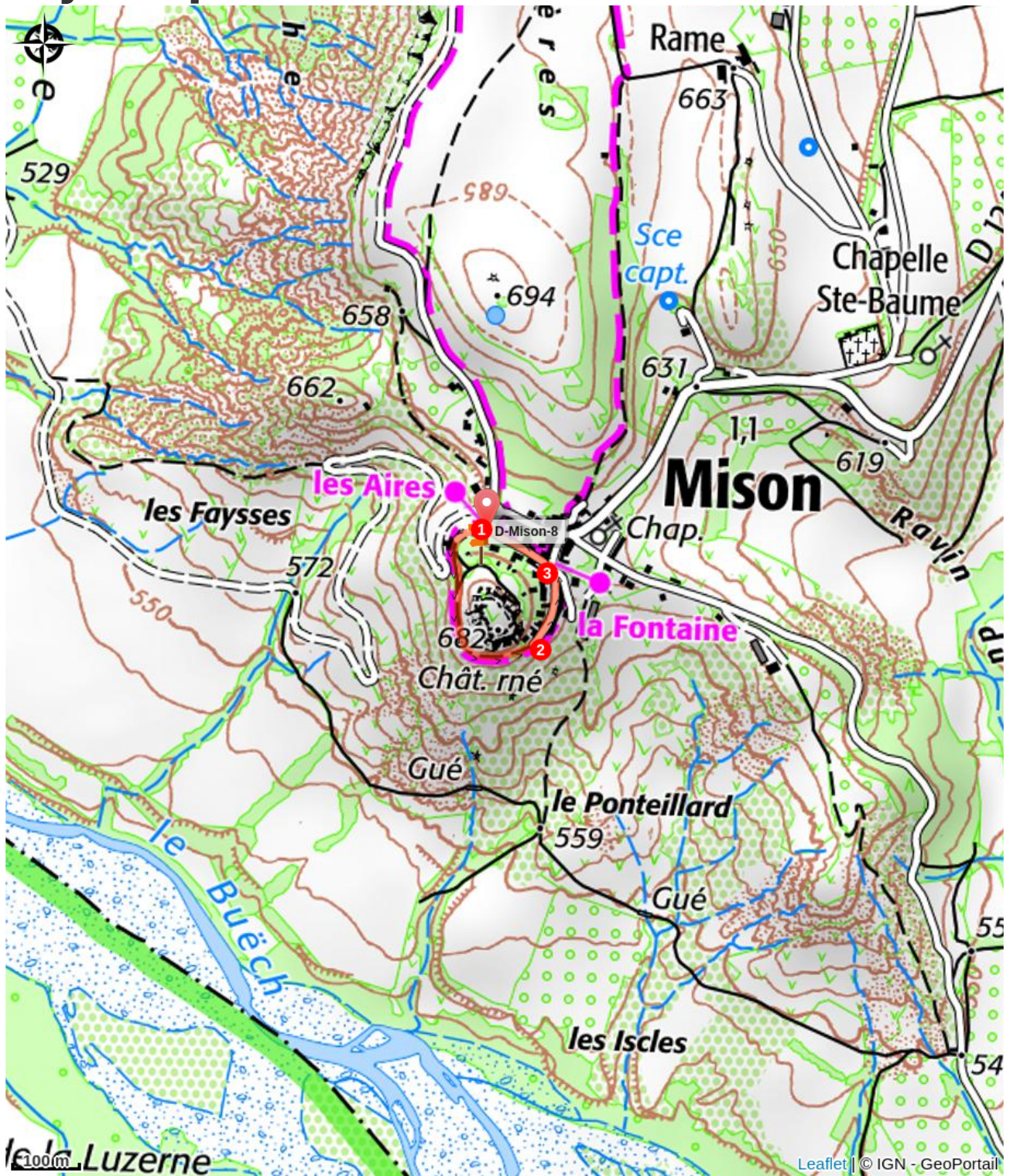
## Altimetric profile



Min elevation 610 m Max elevation 648 m

1. Du Parking, suivre la direction de La Fontaine par le Château. Le sentier domine la vallée du Buëch. Sont visibles les villages de Chateauneuf, Antonaves et Ribiers.
2. Arrivée dans le village, remonter en direction de la Fontaine à travers les ruelles.
3. De la Fontaine, suivre la direction des Aires par le Château.

# On your path...



# All useful information

## How to come ?

### Transports

- Limitons les déplacements en voiture, pensons aux transports en commun et au covoiturage: <https://zou.maregionsud.fr>

### Access

Depuis Laragne (7 km), prendre la D 1075 puis la D 4075 au sud direction Mison.

### Advised parking

Parking au bout du village (il faut le traverser), Mison

## Accessibility

---



Family

## Information desks

### Office de Tourisme Sisteron Buëch - bureau de Laragne

Place des Aires, None 05300 Laragne-Montéglin

laragne@sisteron-buech.fr

Tel : 04 92 65 09 38

<http://www.sisteron-buech.fr>

