Les ruines de Maraysse by bike

Rosans - Valdoule

Panneau explicatif sur la Vallée de l'Oule (CCSB)

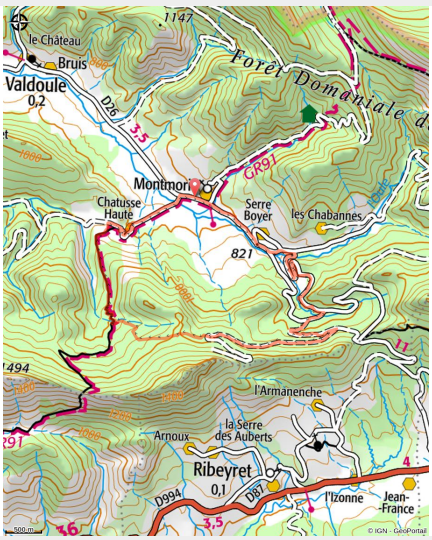

Ce circuit roulant de 13 km dans la Vallée de l'Oule peut constituer une première étape pour progresser vers les parcours rouges. Il comporte de beaux passages en sous-bois, aux abords de ruines et sur les crêtes qui bordent la Montagne de Maraysse.

Suivre le balisage VTT N°4

Useful information

Practice : Mountain Bike

Duration : 2 h

Length : 12.8 km

Trek ascent : 496 m

Difficulty : Easy

Type : Loop

Themes : Forest, Geology, Panorama

Trek

Departure : Village, Montmorin
Arrival : Village, Montmorin
Markings : VTT
Cities : 1. Valdoule

Altimetric profile

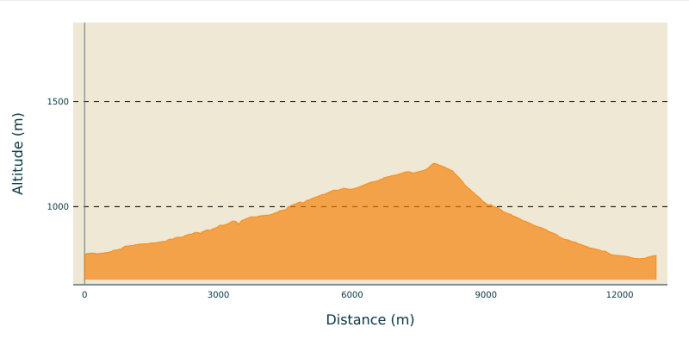

Min elevation 752 m Max elevation 1206 m

Pour commencer, l’itinéraire se compose de 10 km de piste forestière. Sans difficulté à la montée, cette première portion est roulante et commune avec les Chemins du Soleil. Un panneau explique l’histoire de l’exploitation forestière et agricole de la vallée de l’Oule. Peu après le lieu-dit « les Garenses » (1170 m), possibilité de continuer la piste forestière (au lieu de prendre le sentier) sur 1 km environ jusqu’à atteindre la crête de Maraysse. Il y a une table de pique-nique et un panorama de la crête.

Les 3 derniers kilomètres, sur sentier, sont plus techniques avec des descentes raides, ravines et ornières. Cette portion est idéale pour se faire plaisir avec une première approche sur terrain technique. On finit la randonnée sur une piste forestière agréable et bien indiquée avant de se retrouver sur la route menant au cœur du village de Montmorin.

On your path...

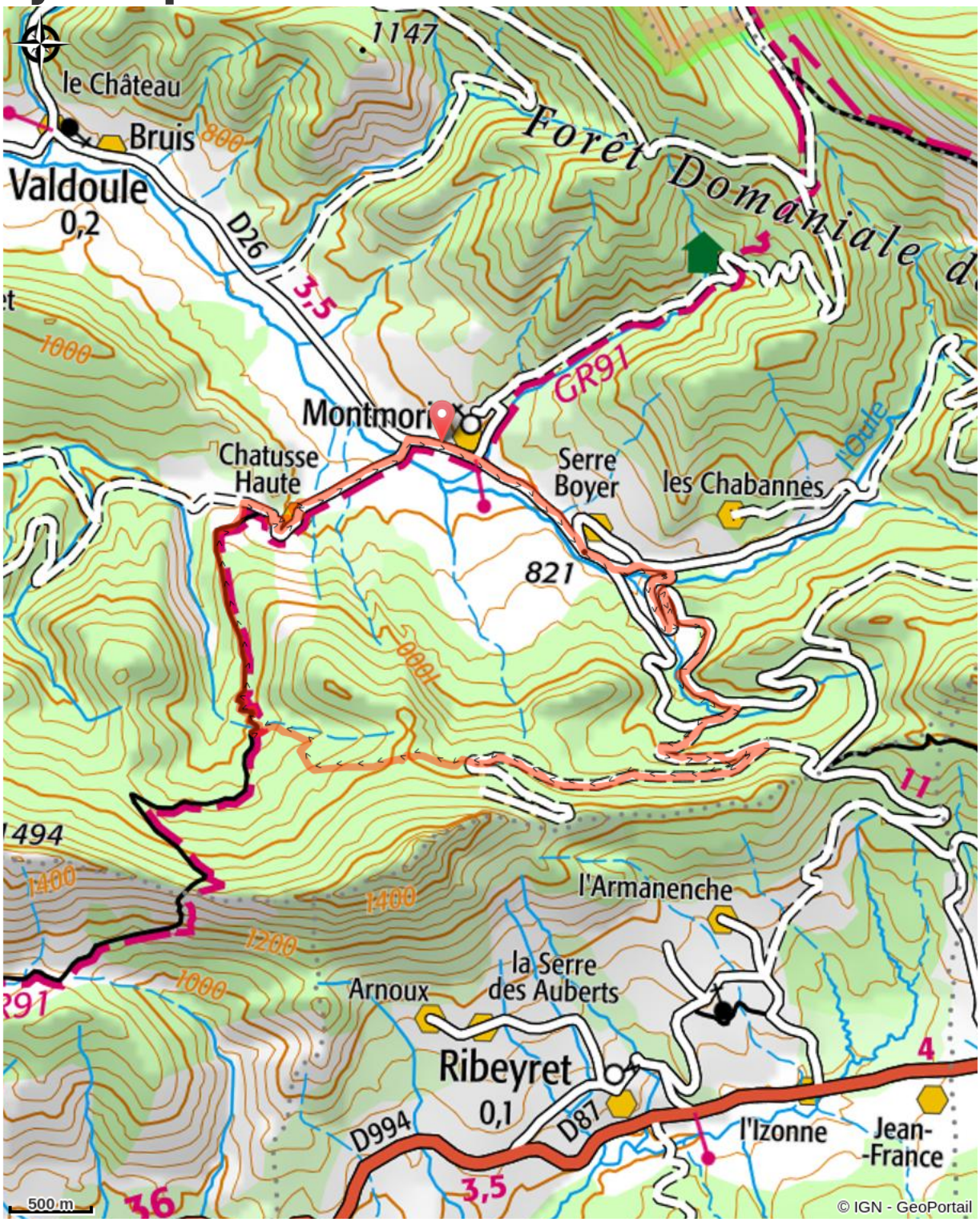

1147
le Château
Bruis
800
Valdoule
0,2
D26
3,5
Forêt Domaniale d
1000
GR91
Montmorin
Chatusse
Haute
Serre
Boyer
les Chabannes
821
1000
11
1494
1400
1400
l'Armanenche
1200
1000
la Serre
des Auberts
Arnoux
Ribeyret
0,1
D994
D87
l'Izonne
Jean-
-France
4
3,5
500 m
© IGN - GeoPortail

All useful information

How to come ?

Transports

- Limitons les déplacements, pensons aux transports en commun et au covoiturage : https://zou.maregionsud.fr

Access

Depuis Serres (21 km), prendre la D 994 à l'ouest. Après l'Epine, suivre la D 26 au nord jusqu'à Montmorin.

Advised parking

Village, Montmorin

Information desks

Office de Tourisme Sisteron Buëch - bureau de Rosans
Rue Aristide Briand, None 05150 Rosans

rosans@sisteron-buech.fr
Tel : 04 92 66 66 66
http://www.sisteron-buech.fr