Tour du village de Bellafaire

Hautes Terres de Provence - Bellaffaire

Bellaffaire (Office de tourisme Hautes Terres de Provence)

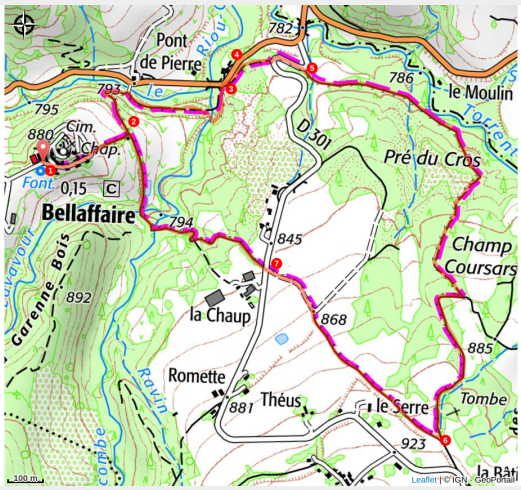

Randonnée ombragée et secrète permettant de découvrir les alentours du village de Bellaffaire. Un sentier ombragé conduit au travers de forêts de pins. Au passage, rendre visite au « rocher-qui-parle », caché derrière le cimetière.

Useful information

Practice : Hiking

Duration : 2 h

Length : 4.7 km

Trek ascent : 169 m

Difficulty : Very easy

Type : Loop

Themes : Discovery trail, Forest

Trek

Departure : Place de la mairie, Bellaffaire
Arrival : Place de la mairie, Bellaffaire
Markings : PR
Cities : 1. Bellaffaire
2. Bréziers

Altimetric profile

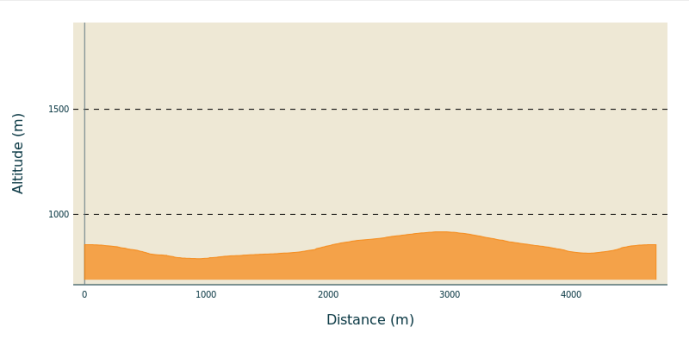

Min elevation 789 m Max elevation 917 m

1. Depuis la place de la mairie de Bellaffaire (870 m), prendre la ruelle de droite. Après la dernière maison, suivre la piste descendante. 200 m plus loin, rejoindre la jonction avec l’arrivée de la boucle.
2. Au Pré du Clot (830 m), partir de préférence sur la gauche en descendant cette piste jusqu’à l’entrée d’un pont surplombant le Riou Clair. Juste avant ce pont, bifurquer à droite dans un sous-bois pour atteindre en peu de temps la D 951, après avoir franchi un gué.
3. Immédiatement sur la droite une portion de piste rejoint la D 301.
4. Redescendre celle-ci sur 200 m.
5. S’engager sur la piste de droite qui rapidement se transforme en sentier. Après la jonction avec un sentier venant de Bréziers, remonter plein nord dans une pinède.
6. Au lieu-dit Les Barres (910 m), prendre la piste de droite à travers champs.
7. Traverser la route et continuer la piste pour rejoindre le ravin de Malecombe puis remonter vers le point de jonction.

On your path...

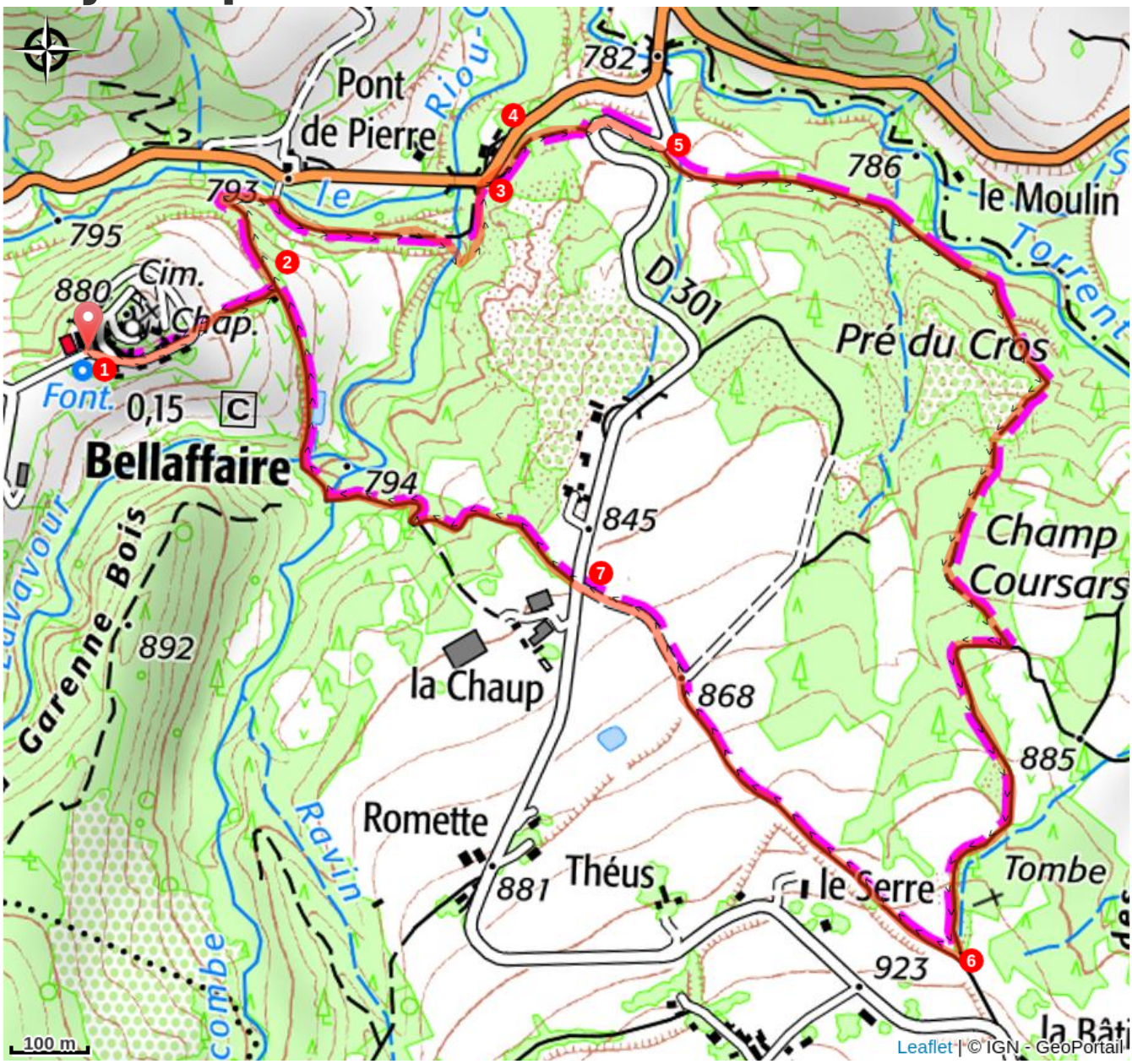
Pont
de Pierre
782
793
795
880
Cim.
Chap.
Font.
0,15
C
Bellaffaire
794
845
786
le Moulin
D 301
Pré du Cros
Champ
Coursars
892
Garenne
Bois
la Chaup
868
885
Romette
881
Théus
le Serre
Tombe
923
Ravin
100 m
Leaflet | © IGN - GéoPortail

All useful information

Advices

- Rendre visite au « rocher-qui-parle » caché derrière le cimetière.

How to come ?

Transports

- Limitons les déplacements en voiture, pensons aux transports en commun et au covoiturage. Tous les transports en commun sur www.pacamobilite.fr
- **Mini bus communal** (Inscriptions auprès de la mairie de Bellaffaire :04 92 55 16 94)
- **Ligne de bus Espinasse - Gap** (renseignements à la SCAL: 04 92 51 06 05)

Access

Depuis Tallard (21 km), prendre la D 942 puis la D 900B jusqu'à Remollon. Juste après le village, partir sur la D 951 jusqu'à Bréziers et Bellafaire.

Advised parking

Village, Bellaffaire

Information desks

Office de Tourisme Intercommunnal Les Hautes Terres de Provence
Maison du Tourisme, 04250 Le Caire

contact@hautesterresprovence.com
Tel : 04 92 68 40 39
http://www.sisteron-a-serreponcon.com