Autour du Prieuré by bike

Rosans - Rosans

Au coeur des Baronnies Provençales (CCSB)

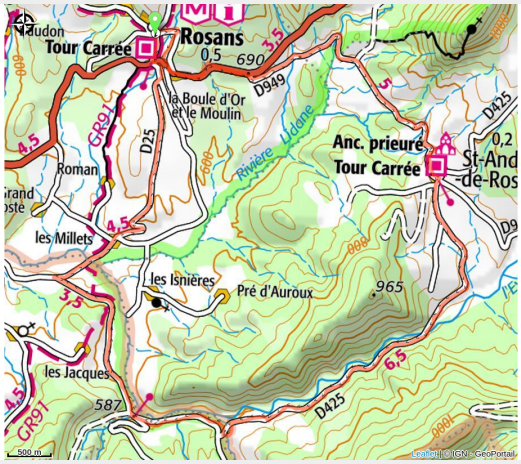

Une petite escapade facile à vélo jusqu'à Saint André de Rosans et son Prieuré Bénédictain du Xème siècle.

Useful information

Practice : Cycling

Duration : 2 h

Length : 19.2 km

Trek ascent : 375 m

Difficulty : Very easy

Type : Loop

Themes : Discovery trail, History and architecture

Trek

Departure : Place principale, Rosans
Arrival : Place principale, Rosans
Markings : Cyclo
Cities : 1. Rosans
2. Moydans
3. Saint-André-de-Rosans
4. Roussieux
5. Montferrand-la-Fare

Altimetric profile

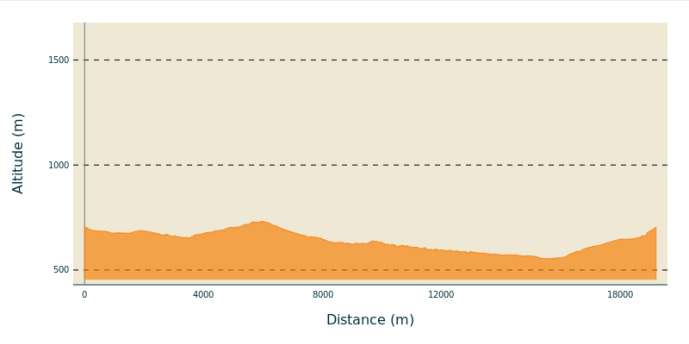

Min elevation 554 m Max elevation 732 m

Cette boucle facile part à la découverte du bassin du Rosanais. Le village fortifié de Rosans, semble comme un joyau posé sur un écrin de verdure. L’ocre des façades, les couleurs ensoleillées des tuiles canal, et une étonnante Tour Carrée invitent à une visite approfondie ! C'est tout le charme des bourgs médiévaux que l'on retrouve en flânant dans Rosans : ruelles pavées, passages couverts, édifices religieux, fontaines et lavoirs, belles demeures et portes ouvragées.
En chemin, il ne faut pas manquer l'ancien prieuré clunisien de Saint-André-de-Rosans, classé Monument Historique, édifice d'art roman provençal avec ses frises sculptées et ses mosaïques du XIIe siècle, jumelles de celles du monastère de Ganagobie.
L'itinéraire se poursuit au fil de l'Eygues sur la D 425. Au croisement de la Ferme aux Arômes de Mange-Fèves, continuer à droite sur la D 116.
Emprunter enfin la D 25 pour revenir jusqu'à Rosans.

On your path...

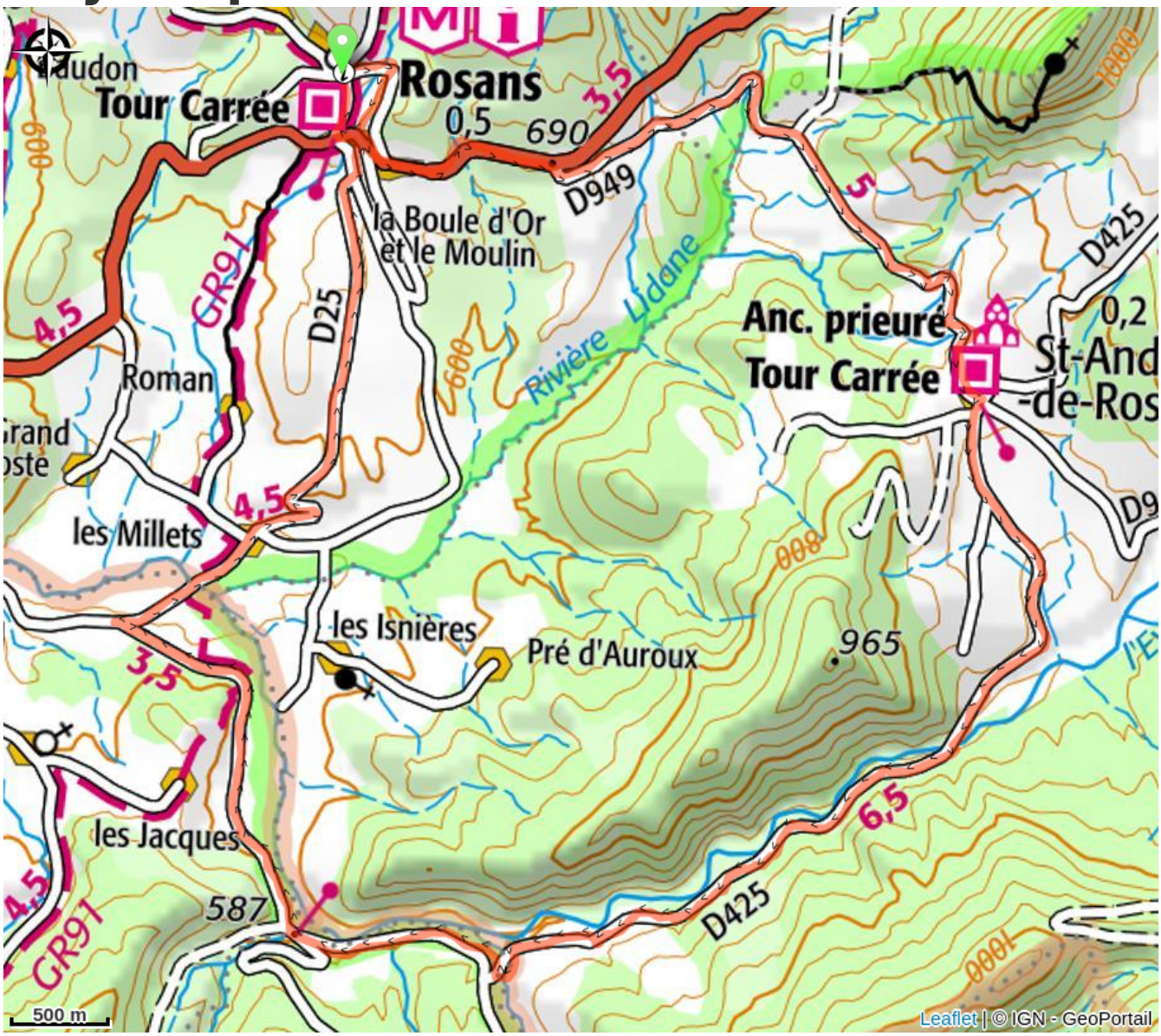
Tour Carrée
Rosans
0,5
690
3,5
D949
la Boule d'Or
et le Moulin
GR91
D25
4,5
Roman
Rivière Lidane
Anc. prieuré
Tour Carrée
0,2
St-And
-de-Ros
D425
les Millets
4,5
les Isnières
Pré d'Auroux
965
3,5
6,5
les Jacques
587
D425
GR91
500 m
Leaflet | © IGN - GeoPortail

All useful information

Advices

- Le Sisteronais Buëch est labellisé " **Espace Cyclosport** " par la Fédération Française de Cyclisme et répond à des critères de qualité d'accueil pour les pratiquants de vélo route.

How to come ?

Transports

- Limitons les déplacements, pensons aux transports en commun et au covoiturage : https://zou.maregionsud.fr

Access

Depuis Serres (24 km), prendre la D 994 jusqu'à Rosans. Monter à droite au centre centre-village par la D 25.

Advised parking

Parking du centre du village (à proximité de l'office de tourisme), Rosans

Information desks

Office de Tourisme Sisteron Buëch - bureau de Rosans
Rue Aristide Briand, None 05150 Rosans

rosans@sisteron-buech.fr
Tel : 04 92 66 66 66
http://www.sisteron-buech.fr