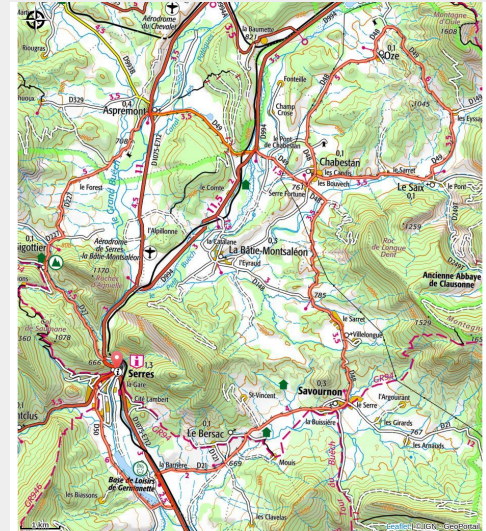


Le Petit et le Grand Buëch by bike

Serres - Serres



Le long du Buëch (CCSB)



Circuit vallonné et varié pour découvrir les vallées du Grand Buëch et du Petit Buëch. Les routes sinueuses et sauvages du Serrois n'auront plus de secret pour vous !

Useful information

Practice : Cycling

Duration : 3 h 30

Length : 49.1 km

Trek ascent : 779 m

Difficulty : Easy

Type : Loop

Themes : Geology, Lake, waterfall and river

Trek

Departure : Office de tourisme, Serres

Arrival : Office de tourisme, Serres

Markings :  Cyclo

Cities : 1. Serres

2. Sigottier

3. Aspremont

4. Bâtie-Montsaléon

5. Chabestan

6. Oze

7. Saint-Auban-d'Oze

8. Saix

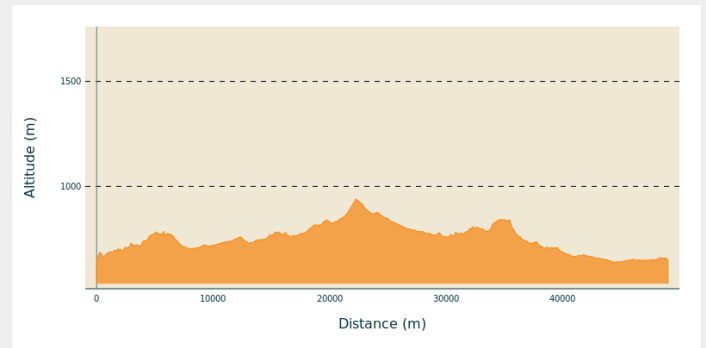
9. Savournon

10. Bersac

11. Montrond

12. Méreuil

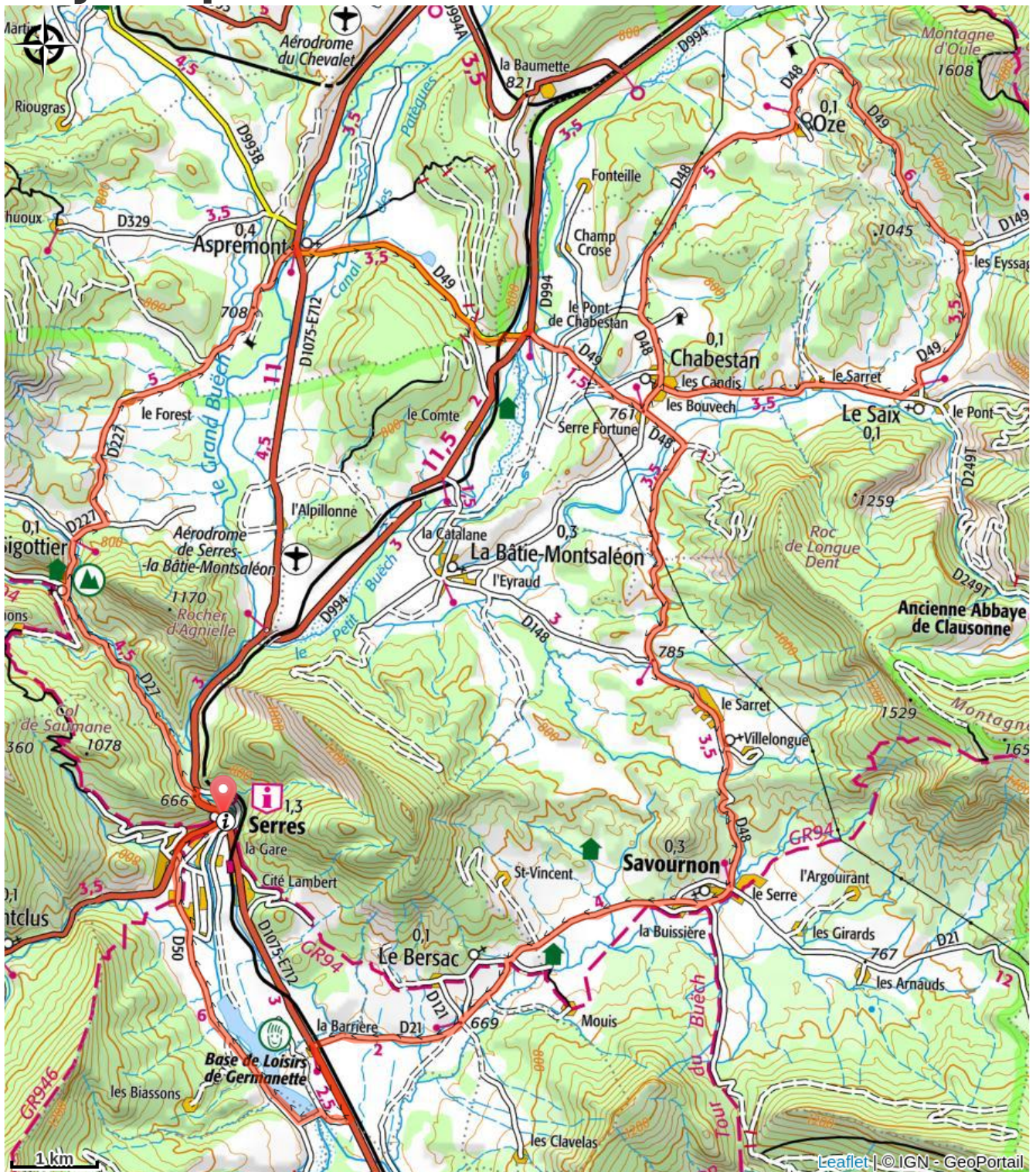
Altimetric profile



Min elevation 637 m Max elevation 940 m

Au départ de Serres, l'itinéraire part au nord par la D 27 jusqu'à Sigottier, un petit village blotti au pied des grandes lames calcaires. Traverser le Grand Buëch et atteindre Aspremont. Prendre la D 49, traverser le Petit Buëch pour rejoindre Chabestan. De là, une petite boucle agréable mène vers 2 hameaux isolés du pays Veynois: Oze et le Saix. Descendre au sud, à Savournon, par la D 48. Ce village situé dans le Val de Channe, au pied du rocher du Château de l'Aigle (1015 m), abrite les ruines d'un donjon. Poursuivre par la D 21 puis contourner la base de loisirs de la Germanette, domaine de 15 hectares avec ses espaces ludiques et de baignade. Revenir à Serres, point de départ de cette belle boucle, au coeur du parc naturel régional des Baronnies Provençales.

On your path...



All useful information

AdVICES

- Le Sisteronais Buëch est labellisé " **Espace Cycloport** " par la Fédération Française de Cyclisme et répond à des critères de qualité d'accueil pour les pratiquants de vélo route.
- Au retour de la randonnée, il est vivement recommandé de visiter Serres. Ce village témoigne d'un riche passé avec ses passages voûtés (soustets).

How to come ?

Transports

- Limitons les déplacements, pensons aux transports en commun et au covoiturage : <https://zou.maregionsud.fr>

Access

Depuis Laragne-Montéglin (17 km), suivre la D 1075 au nord-ouest jusqu'à Serres.

Advised parking

Parking de l'office de tourisme, Serres

Information desks

Office de Tourisme Sisteron Buëch - bureau de Serres

Place du Lac, 05700 Serres

serres@sisteron-buech.fr

Tel : 04 92 67 00 67

<http://www.sisteron-buech.fr>

