Grande boucle des Hautes Terres de Provence by bike

La Motte-du-Caire - Motte-du-Caire

Autour de Curbans (CCSB)

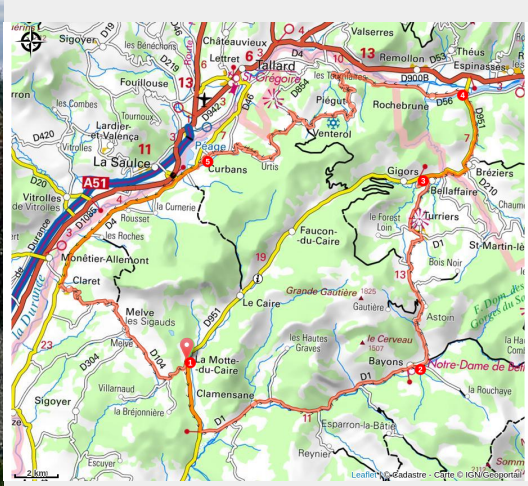

Au départ de La Motte-du-Caire, cette grande boucle autour des Hautes Terres de Provence permet de découvrir ce pays préservé à la frontière entre Baronnies et Ubaye.

Useful information

Practice : Cycling

Duration : 1 day

Length : 83.9 km

Trek ascent : 2071 m

Difficulty : Hard

Type : Loop

Themes : Agriculture and know-how, Lake, waterfall and river, Panorama

Trek

Departure : Centre du village, la Motte-du-Caire
Arrival : Centre du village, la Motte-du-Caire
Markings : Cyclo
Cities : 1. Motte-du-Caire
2. Clamensane
3. Bayons
4. Turriers
5. Bellaffaire
6. Gigors
7. Bréziers
8. Rochebrune
9. Piégut
10. Venterol
11. Curbans
12. Claret
13. Melve

Altimetric profile

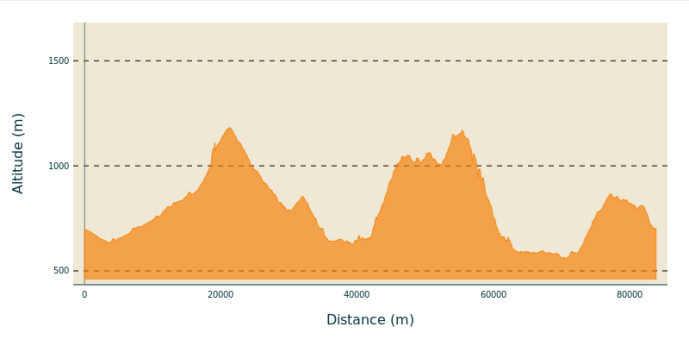

Min elevation 558 m Max elevation 1181 m

1. Randonnée cyclo donnant accès à la zone centrale des Hautes Terres de Provence. En se dirigeant vers Clamensane (7 km), pénétrer dans la vallée du Sasse qu'il faut remonter jusqu’à Bayons, après avoir franchi sa clue.
2. De là, la route grimpe par les « Tourniquets » pour atteindre le col des Sagnes (1182 m). Redescendre face aux Ecrins, par Turriers jusqu’au croisement avec la route D 951.
3. La suivre sur la droite via Bréziers et la descente sur le Val de Durance. Juste après avoir traversé le canal, prendre sur votre gauche en direction de Rochebrune.
4. Continuer via les Trois Lacs pendant 7 km. De là, attaquer la rude montée à Piégut sur 5 km. La suite se déroule en balcons jusqu’au lieu-dit "Les Garcins". Une descente en lacets permet de rejoindre Curbans.
5. Longer la Durance pendant 10 km pour rallier Claret pour la dernière grimpette et le village de Melve. Quelques kilomètres ramènent au départ.

On your path...

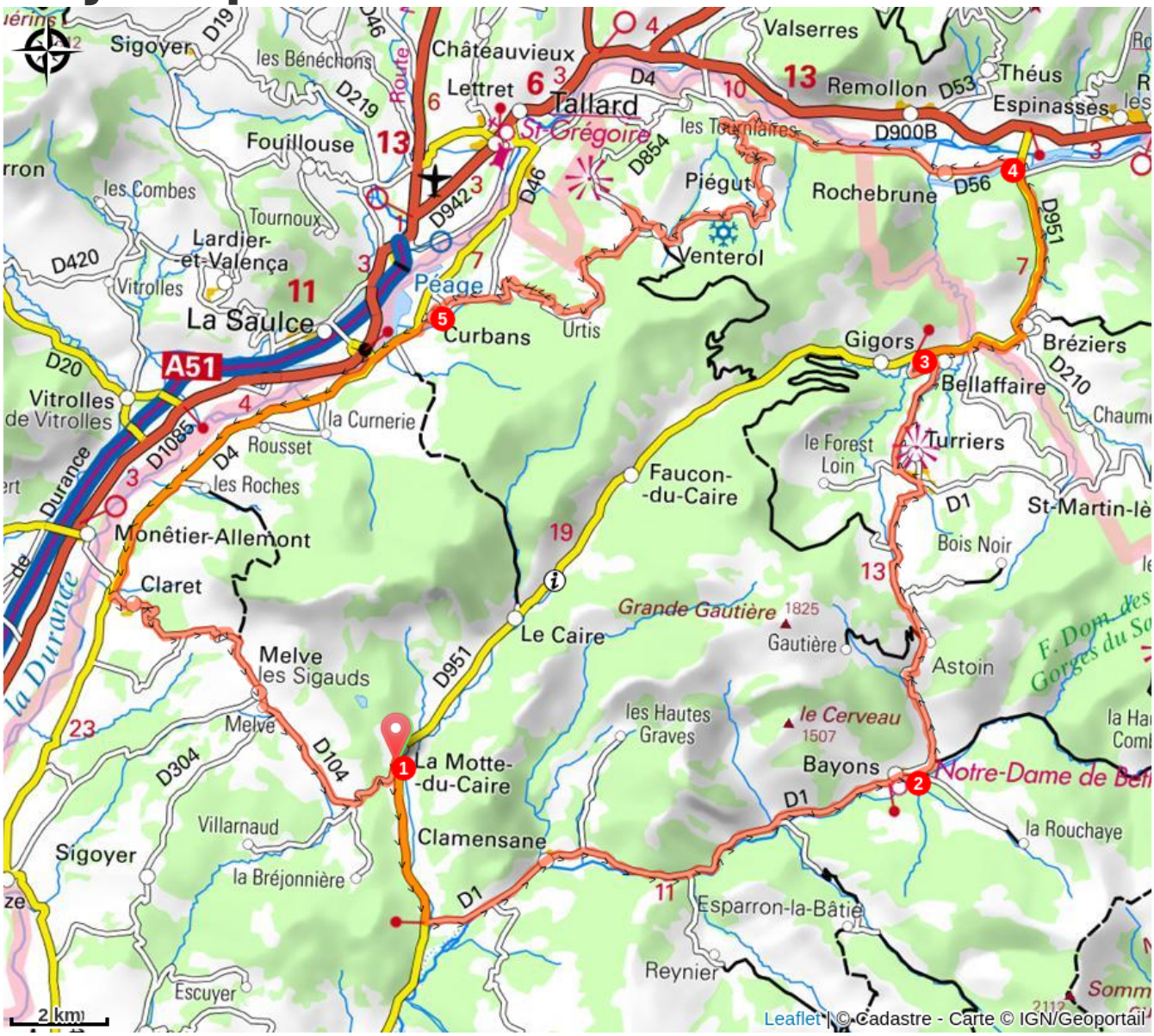
Sigoyer
les Bénéchons
Châteauvieux
Lettret
Tallard
St-Grégoire
Valserres
Remollon
Théus
Espinasses
Fouillouse
les Combes
Tournoux
Lardier-
-et-Valença
Vitrolles
La Saulce
Péage
Curbans
Urtis
Piégut
Rochebrune
Venterol
les Tournaires
Gigors
Bréziers
Bellaffaire
Turriers
le Forest
Loin
Faucon-
-du-Caire
St-Martin-lè
Bois Noir
Vitrolles
de Vitrolles
la Curnerie
Rousset
les Roches
Monêtier-Allemont
Claret
Durance
la Durance
Grande Gautière
1825
Gautière
Le Caire
Astoin
Melve
les Sigauds
Melve
les Hautes
Graves
le Cerveau
1507
Bayons
Notre-Dame de Bel
La Motte-
-du-Caire
Villarnaud
Clamensane
la Rouchaye
Sigoyer
la Bréjonnière
Esparron-la-Bâtie
Reynier
Escuyer
2 km
Leaflet | © Cadastre - Carte © IGN/Geoportail

All useful information

Advices

- Prévoir de préférence deux journées pour parcourir la boucle.

How to come ?

Transports

- Limitons les déplacements en voiture, pensons aux transports en commun et au covoiturage: https://zou.maregionsud.fr

Access

Depuis le sud de Gap (39 km), suivre la D 900B jusqu'à Remollon puis la D 951 en direction du sud jusqu'à La-Motte-du-Caire.

Advised parking

Parking à proximité de la mairie, la-Motte-du-Caire

Information desks

Bureau d'accueil des via ferrata
viaferratalecaire@sisteronais-buech.fr
Tel : 04 92 68 40 39