La tournée des Chênes

Hautes Terres de Provence - Thèze



Chêne en chemin (Office de Tourisme La Motte du Caire)

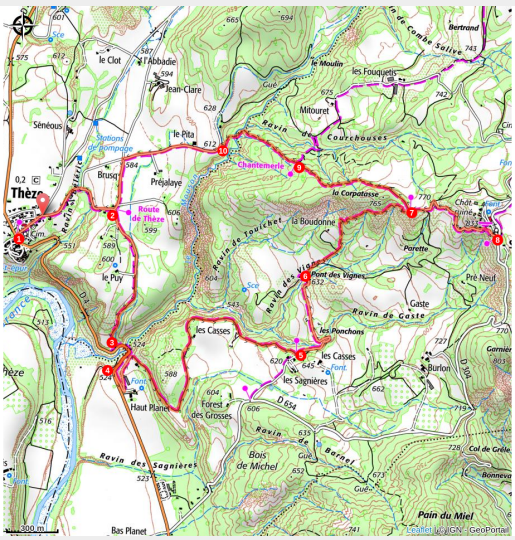

Agréable balade de mi-saison se déroulant dans un cadre très ouvert. Le parcours permet de découvrir les villages de Thèze et de Sigoyer avec une vue grandiose sur le val de Durance et la basse vallée du Buëch (table d'orientation sur la place de Sigoyer). Trois départs sont possibles pour aborder cette randonnée.

Useful information

Practice : Hiking

Duration : 3 h

Length : 10.5 km

Trek ascent : 315 m

Difficulty : Easy

Type : Loop

Themes : Forest, Panorama

Trek

Departure : Mairie, Thèze
Arrival : Mairie, Thèze
Markings : PR
Cities : 1. Thèze
2. Sigoyer

Altimetric profile

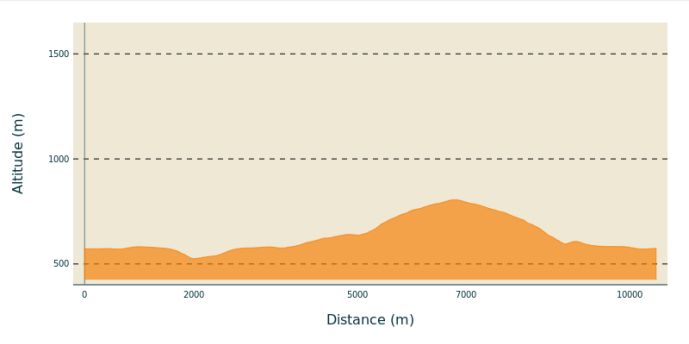

Min elevation 525 m Max elevation 805 m

1. Depuis La mairie de Thèze, emprunter la route direction nord/est. Au premier carrefour, prendre à droite 2 fois.
2. Suivre la route de Thèze sur la droite qui se transforme en piste puis en sentier pour rejoindre la D4.
3. Suivre la D4 sur 200 m plein sud jusqu’au lieu-dit Haut Planet.
4. Suivre la piste agricole qui monte derrière la ferme pour arriver aux Sagnières.
5. Au croisement Les Sagnières (625 m), prendre la piste de gauche qui, à travers champs, passe au-dessus du Ravin des Vignes.
6. Prendre la piste de droite en longeant un champ et peu après la laisser (chemin privé) et continuer par un sentier caillouteux.
7. Au lieu-dit La Corpatasse (670 m), possibilité de prendre la piste en direction du village de Sigoyer et sa table d’orientation. Vue imprenable sur le val de Durance.
8. A Sigoyer (805 m), prendre la piste en sens inverse pour retourner au lieu-dit La Corpatasse. De retour au croisement (repère N°7), continuer la piste sur la droite. Rapidement elle se transforme en sentier à travers une pinède.
9. A Chantemerle (670 m), continuer tout droit en descendant le sentier pour franchir peu après un gué sur le Mousson, et remonter jusqu’à la route.
10. Suivre la route en direction du village de Thèze. Après la Pita au carrefour**,** prendre à gauche sur 2500m. Une fois sur la route de Thèze, revenir en sens inverse pour retourner à la place du village.

On your path...

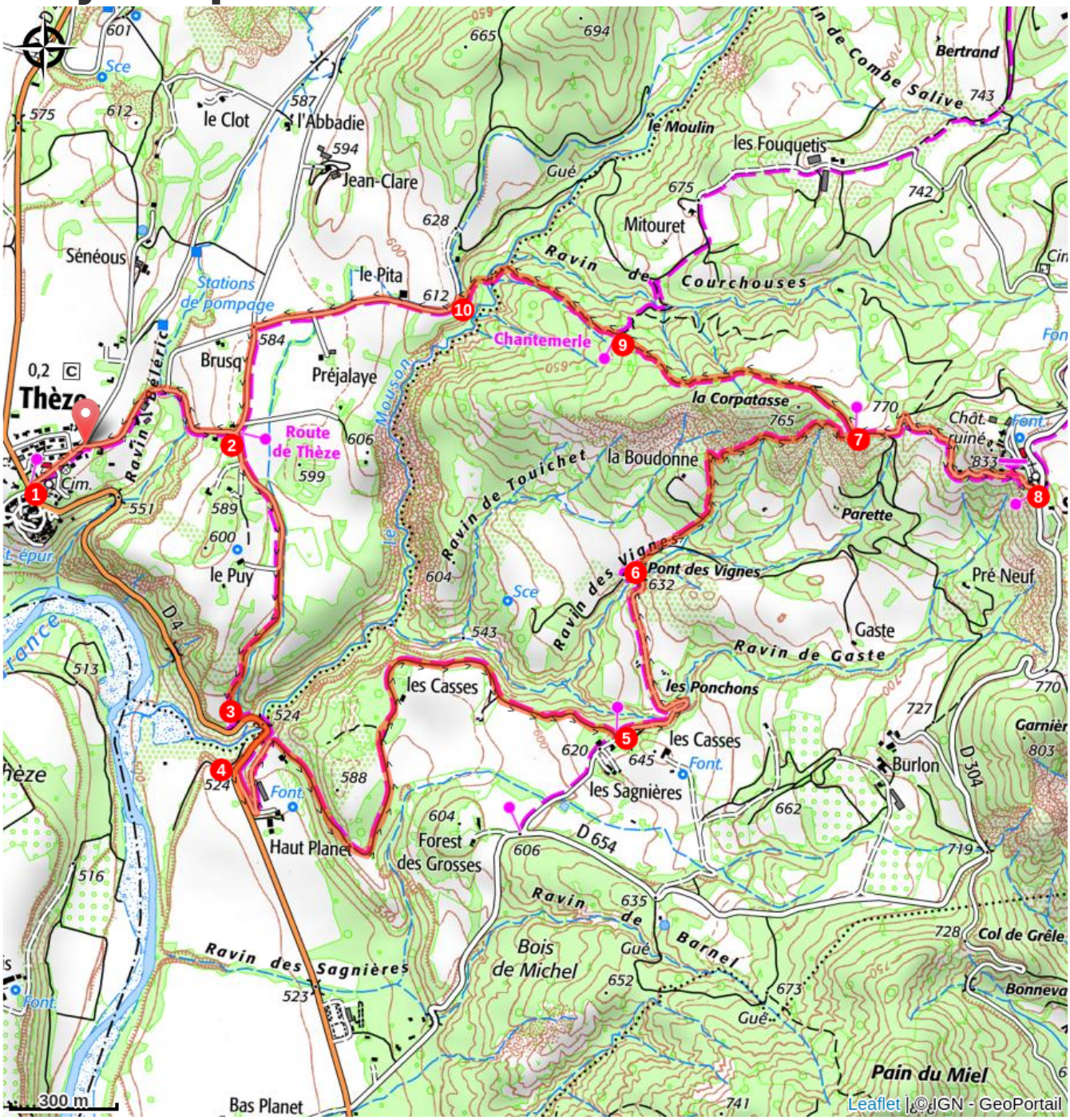
1
2
3
4
5
6
7
8
9
10
Thèze
le Clot
l'Abbadie
Jean-Clare
Sénéous
Stations de pompage
le Pita
Brusq
Préjalaye
Route de Thèze
Chantemerle
le Moulin
les Fouquetis
Mitouret
Ravin de Courchouses
la Corpatasse
la Boudonne
Ravin de Touichet
Ravin des Vignes
Pont des Vignes
Parette
Pré Neuf
Gaste
Ravin de Gaste
les Ponchons
les Casses
les Sagnières
Burlon
Haut Planet
Forest des Grosses
Ravin de Barnel
Bois de Michel
Ravin des Sagnières
Bas Planet
Pain du Miel
Col de Grêle
Bertrand
Ravin de Combe Salive
Mouson
D 654
D 304
300 m
Leaflet | © IGN - GeoPortail

All useful information

Advices

- Trois départs sont possibles : Thèze, Hameau des Sagnières (Forest des Grosses) et Sigoyer.

How to come ?

Transports

- Limitons les déplacements en voiture, pensons aux transports en commun et au covoiturage : https://zou.maregionsud.fr

Access

Depuis Sisteron (17 km), prendre la D 4085 puis la D 4 au nord jusqu'à Thèze.

Advised parking

Parking de l'Eglise, Thèze

Information desks

Office de Tourisme Intercommunnal Les Hautes Terres de Provence
Maison du Tourisme, 04250 Le Caire
contact@hautesterresprovence.com
Tel : 04 92 68 40 39
http://www.sisteron-a-serreponcon.com