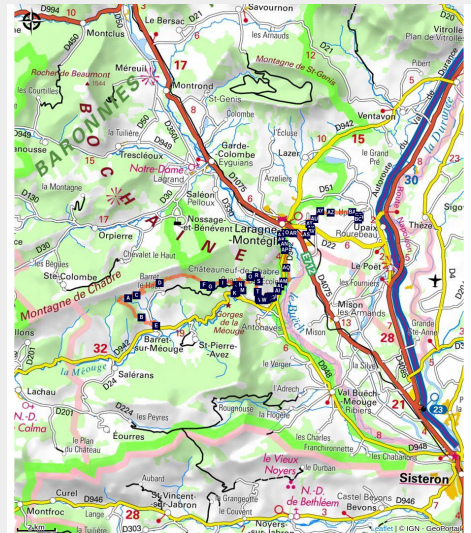


Etape 3 : Barret-sur-Méouge - Upaix

Laragne / Méouge - Barret-sur-Méouge



Montée d'Upaix (CDTE)



Des crêtes aux panoramas grandioses, aux vallons frais et boisés, cette belle étape passe au coeur de la Méouge et à proximité de ses gorges. Elle rejoint aussi les bords du Buëch et la plaisante petite ville de Laragne.

Useful information

Practice : Horse

Duration : 1 day

Length : 30.2 km

Trek

Departure : Barret-sur-Méouge

Arrival : Upaix

Markings :  Piste équestre

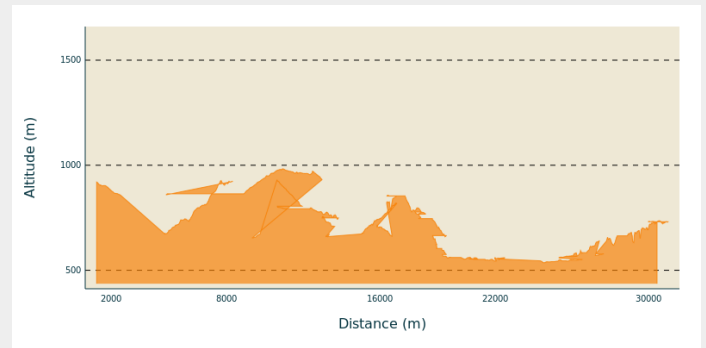
Cities : 1. Barret-sur-Méouge

2. Laragne-Montéglin

3. Upaix

4. Val Buëch-Méouge

Altimetric profile



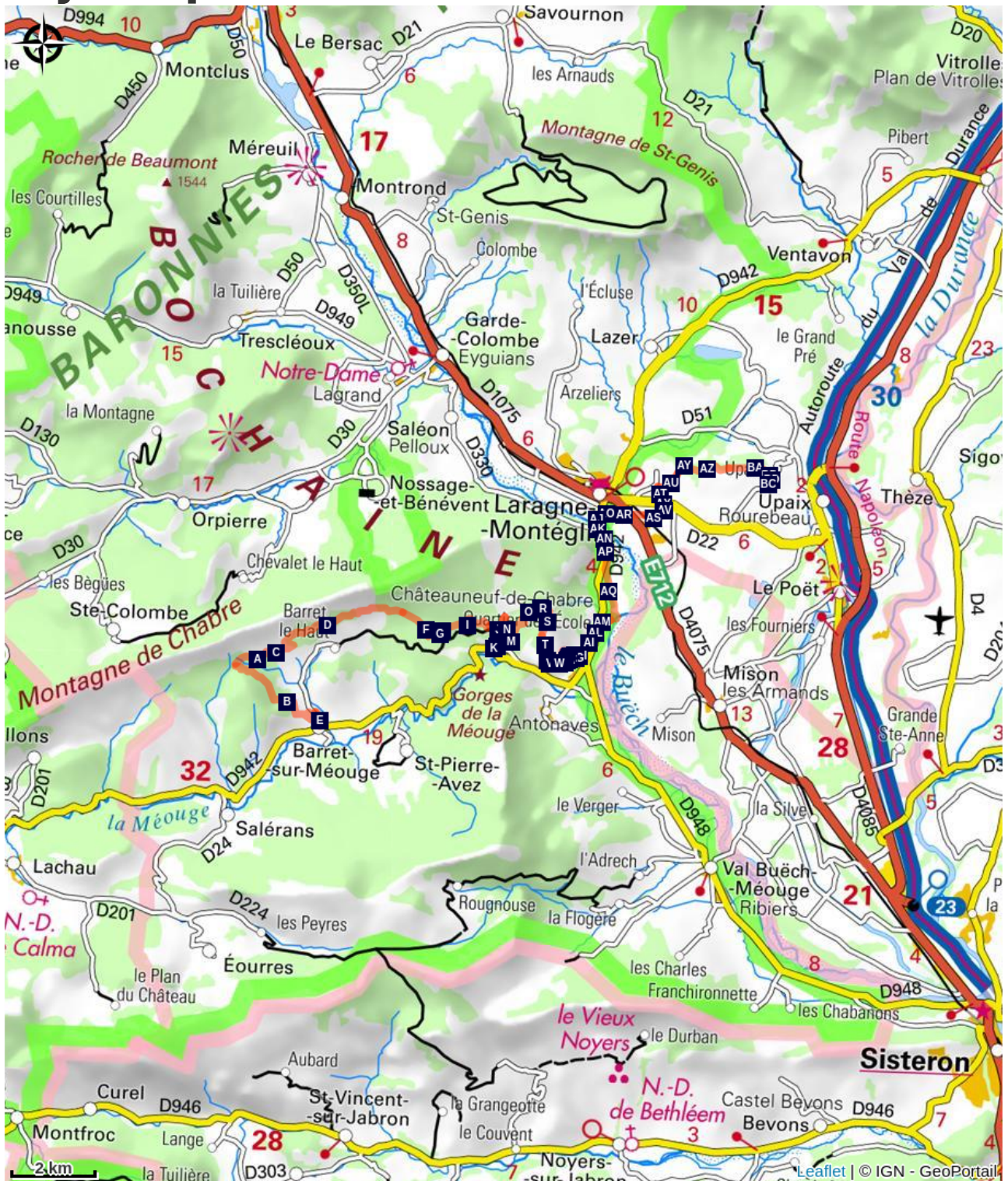
Min elevation 0 m Max elevation 0 m

L'itinéraire continue de longer la montagne de Chabre. Entre terre et ciel, cette montagne offre des points de vue exceptionnels. A son sommet culmine d'ailleurs le départ d'un site international de delta et de parapente.

Il faut ensuite passer par Laragne, ville traversée par le Buëch. Il fait bon vivre dans cette petite ville agréable et attrayante aux couleurs déjà très provençales.

Situé sur la Route Napoléon, Upaix est l'un des plus beaux villages perchés de la région et la prochaine halte de ce parcours. Il accueille les visiteurs avec une vue panoramique sur la vallée de la Durance et du Buëch, depuis sa table d'orientation. Plusieurs lieux sont à découvrir : sa belle église classée (XIVe-XVIIe siècles), la Chapelle des Pénitents et son cadran solaire, le pigeonier restauré en plâtre et sa demeure seigneuriale avec une cage d'escalier ornée de gypseries.

On your path...



All useful information