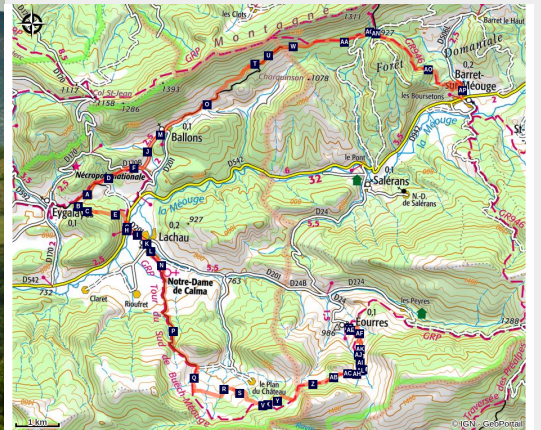


Etape 2 : Eourres - Barret-sur-Méouge

Laragne / Méouge - Ballons



Village d'Eourres (CCSB)



Jardin sauvage des Hautes-Alpes, le val de Méouge invite au voyage à cheval. Au détour d'une longue chevauchée, ce pays secret se dévoilera aux cavaliers : traversée sous la montagne du Pied du Mulet, descente vers Lachau, village de Ballon et cheminement sous la crête de Chabre avant de descendre à Barret-sur-Méouge.

Useful information

Practice : Horse

Duration : 1 day

Length : 27.3 km

Difficulty : Medium

Trek

Departure : Eourres

Arrival : Barret-sur-Méouge

Markings :  Piste équestre

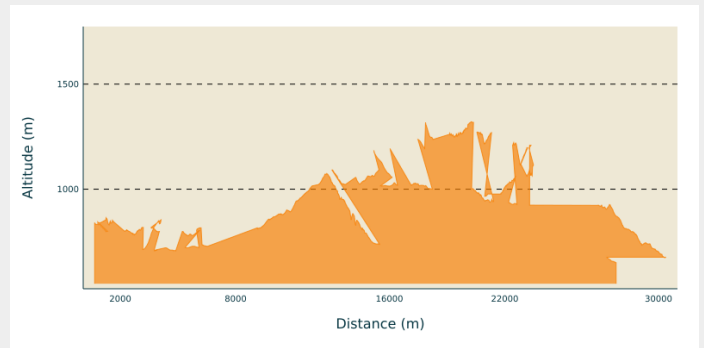
Cities : 1. Ballons

2. Barret-sur-Méouge

3. Éourres

4. Lachau

Altimetric profile



Min elevation 0 m Max elevation 0 m

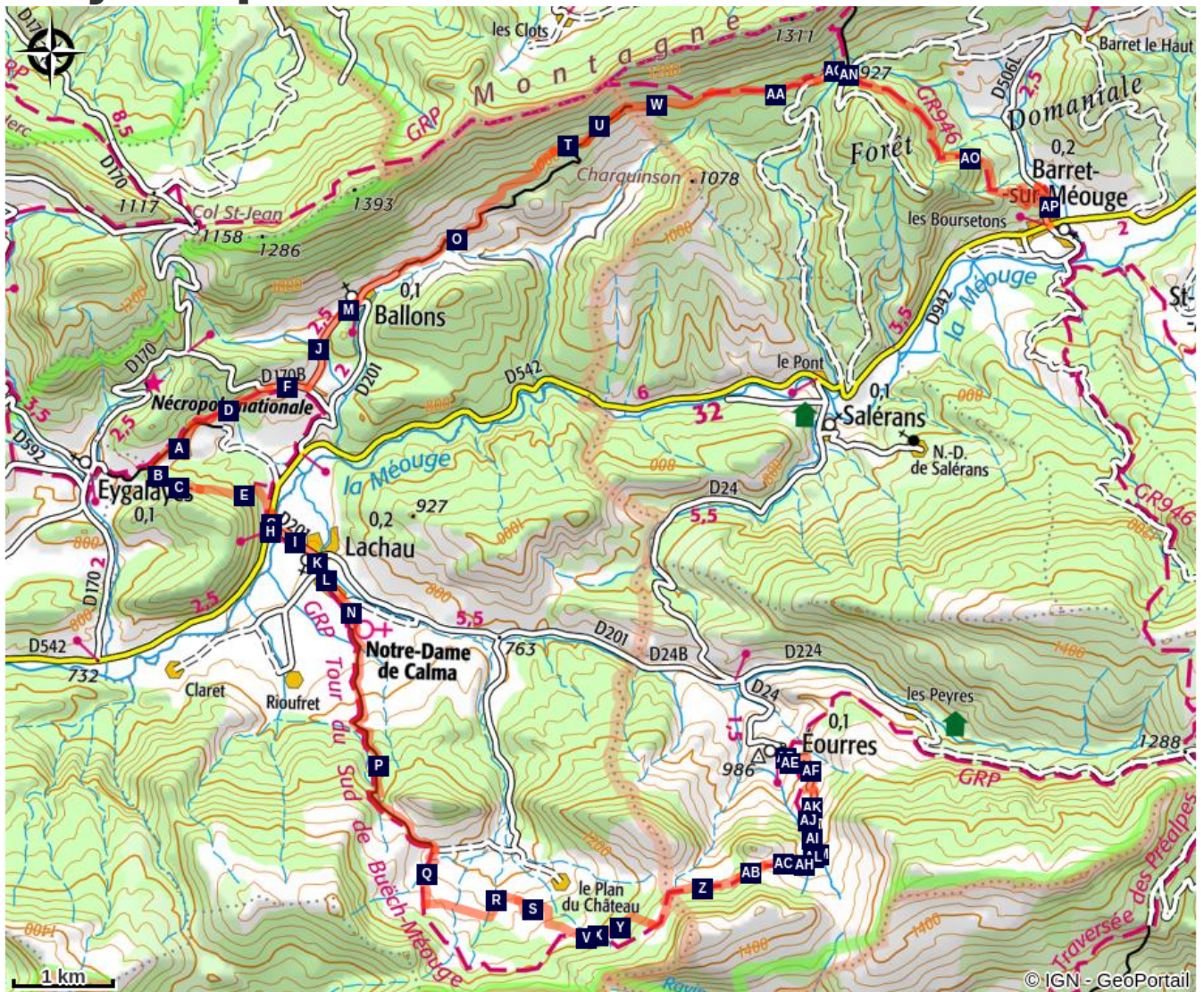
Quitter Eourres pour aller vers la paroi du Pied du Mulet qui abrite avens et grottes. Le légende "du trou de la lune" raconte que les nuits de pleine lune, il arrive qu'elle se faufile dans un "trou de dentelle " et éclaire le village pour quelques instants.

Au milieu des champs de lavande et des prairies arrosés par la Méouge, rejoindre le charmant village de Lachau. Découvrir le Château et l'église Notre Dame de Calma qui méritent le détour.

Passer sur les hauteurs de Eygalayes et au pied de la Montagne de Chabre.

L'itinéraire rejoint Barret-sur-Méouge, au bord de la fameuse Méouge. Cette rivière, à la fois drômoise et haut-alpine, est déjà méditerranéenne. La Méouge "eau couleur de miel" naît dans la Drôme, pour aller rejoindre le Buëch. Baignée de chaleur et de lumière elle serpente dans les gorges, une des merveilles des Hautes-Alpes. Classées réserve biologique, elles regorgent de plantes alpines, provençales, ibériques et même d'Afrique du Nord. La majeure partie du site appartient à la forêt domaniale de la Méouge.

On your path...



All useful information