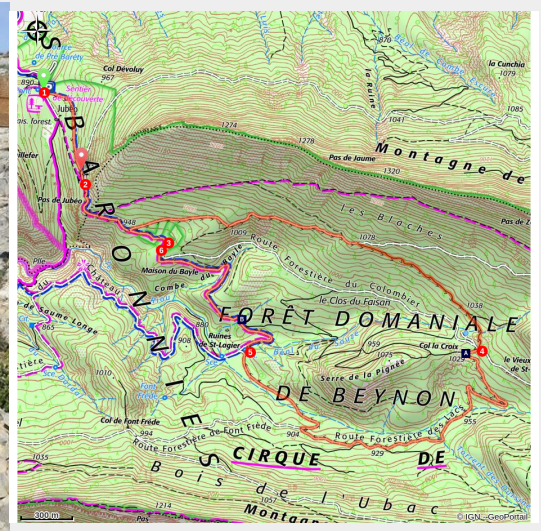


# Col de la Croix by bike

Serres - Savournon



Pas de Jubéo (CCSB)



*Parcours sur piste en sous-bois dans un décor de moyenne montagne. Aucune difficulté technique sur ce circuit qui fait découvrir une longue descente.*

Suivre le balisage VTT N°4

## Useful information

Practice : Mountain Bike

Duration : 1 h

Length : 9.1 km

Trek ascent : 304 m

Difficulty : Easy

Type : Loop

Themes : Discovery trail, Flora, Forest

# Trek

**Departure** : Jubéo, Savournon

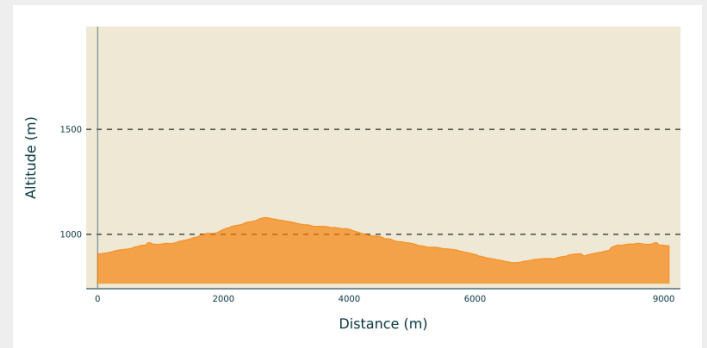
**Arrival** : Jubéo, Savournon

**Markings** : ➤ VTT

**Cities** : 1. Savournon

2. Garde-Colombe

## Altimetric profile

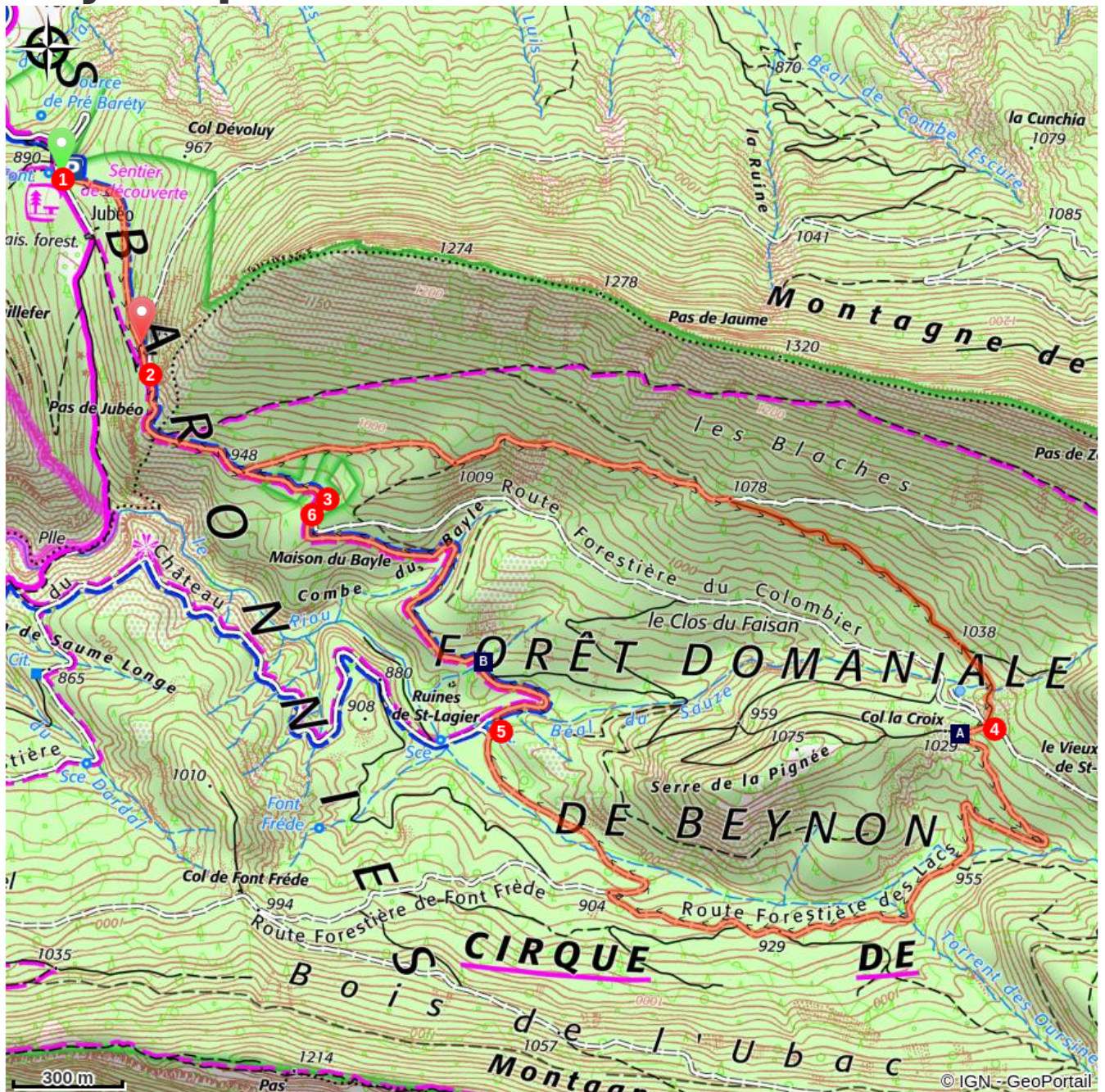


Min elevation 865 m Max elevation 1080 m

1. Monter la piste principale à gauche. Profiter du sentier botanique pour faire connaissance avec la flore et la faune locale.
2. A la pate d'oie, continuer la descente à droite.
3. À l'épingle, prendre à gauche. Rester sur la piste principale (Route Forestière du Colombier). Poursuivre sur la piste principale sur la gauche.
4. Prendre à droite pour entamer une longue descente sinueuse sur la Route Forestière des Lacs. Au carrefour, profiter d'une vue sur les plantations de pins d'Autriche limitant l'érosion. Prendre à droite.
5. Après le réservoir, prendre à droite. Changer de vitesse, ça monte!
6. De retour sur l'itinéraire de l'aller, prendre à gauche. Continuer tout droit jusqu'au parking de Jubéo. Au retour sur le parking de Jubéo, profiter des tables de pique-nique pour manger à l'ombre des pins et pour se rafraîchir à la fontaine.



# On your path...



△ La Croix pass (A)

☼ Source of Saint-Lagier (B)

# All useful information

## How to come ?

### Transports

- Limitons les déplacements, pensons aux transports en commun et au covoiturage : <https://zou.maregionsud.fr>

### Access

Depuis Laragne (22 km), prendre la D 1075 puis la D 21 jusqu'à Savournon. Juste avant le centre du village, prendre une petite route au sud jusqu'au parking de Jubéo (maison forestière).

### Advised parking

Parking de Jubéo (maison forestière), Savournon

## Information desks

### Office de Tourisme Sisteron Buëch - bureau de Serres

Place du Lac, 05700 Serres

[serres@sisteron-buech.fr](mailto:serres@sisteron-buech.fr)

Tel : 04 92 67 00 67

<http://www.sisteron-buech.fr>





# On your path...

---



## ▲ La Croix pass (A)

La Croix pass is the only straightforward roadway leading to Savournon and the Bâtie-Montsaléon. Located at 838 meters high, you can see Dévoluy massif, Aujour Mountain and Saint-Genis Mountain. From its peak, you can see a small statue of The Virgin Mary.

Attribution : CCSB

---



## ☀️ Source of Saint-Lagier (B)

The small source of Saint-Lagier crosses the route forestière du Château (forest road of the castle) passing under a bridge. The stream then flows into the Riou-torrent, as one of its many tributaries. They feed the river by digging the gorges of the same name. They also fill the lake of Riou.

Attribution : CCSB