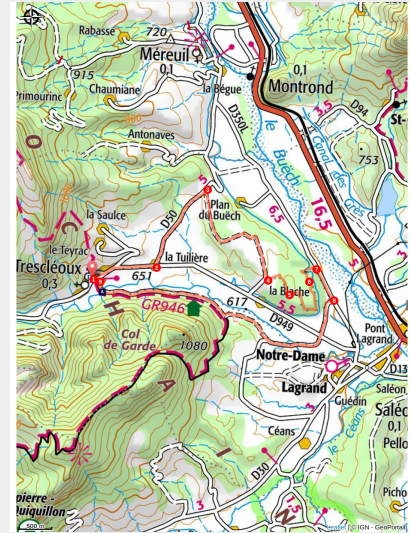


# Plateau de Garenne by bike

Orpierre - Trescléoux



Le Mont Garde et les champs de lavande (CCSB)



*Ce circuit permet de découvrir la forêt communale de Trescléoux ou Bois de la Garenne.*

Suivre le balisage VTT N°10

## Useful information

Practice : Mountain Bike

Duration : 2 h

Length : 12.7 km

Trek ascent : 198 m

Difficulty : Easy

Type : Loop

Themes : Agriculture and know-how, Forest

# Trek

**Departure** : Place de l'église, Trescléoux

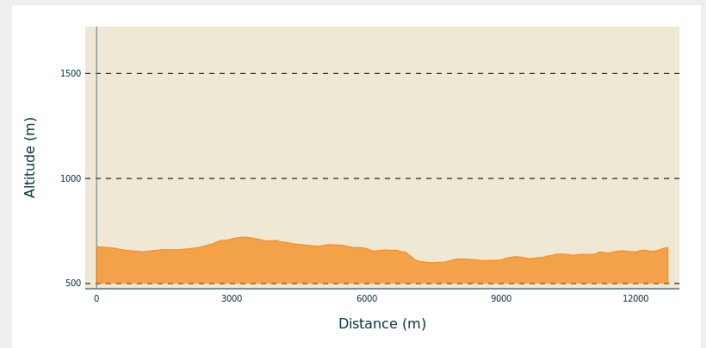
**Arrival** : Place de l'église, Trescléoux

**Markings** : ➤ VTT

**Cities** : 1. Trescléoux

2. Garde-Colombe

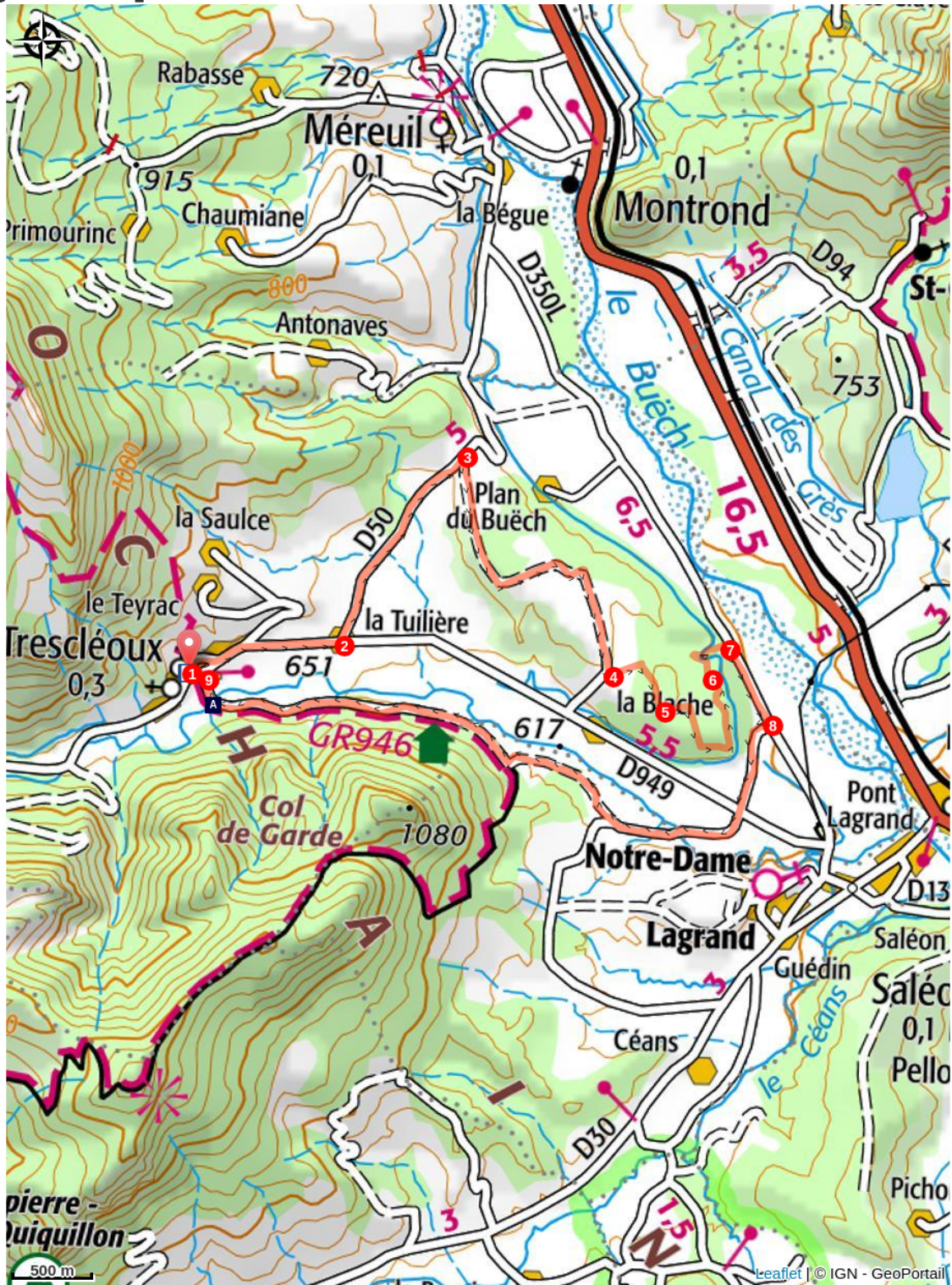
## Altimetric profile



Min elevation 599 m Max elevation 721 m

1. Dans le village de Trescléoux, prendre la direction de Laragne par la rue des commerces. Suivre la route de la Tuilière.
2. Au croisement de la Tuilière, tourner à gauche, direction Méreuil-Serres.
3. Au Col de la Rochette, prendre à droite. Le chemin goudronné s'arrête rapidement et laisse place à une piste. Continuer la piste principale tout droit. Rester sur la piste principale à droite.
4. La piste rejoint un chemin goudronné. Il faut prendre à gauche. Profiter de l'aire de pique-nique du bois de Garenne pour se détendre et tourner à droite.
5. Virer à gauche entre les chênes puis à droite sur la piste. Le chemin débouche au bord du plateau de la Garenne. Tourner à gauche.
6. Poursuivre à droite, le sentier ne va pas tarder à descendre. Prendre à droite à nouveau après avoir traversé la compression.
7. Retrouver la D 350 et prendre à droite.
8. A truchet, prendre à droite après la villa. Couper la D 949 et poursuivre tout droit. A la ferme de Garelle, tourner à droite et rester sur la piste principale, Passer devant le gîte d'étape pour rejoindre Trescléoux.
9. En arrivant à Trescléoux, tourner à gauche vers la place en passant devant la fontaine de Gontard.

# On your path...



 La Blaisance (A)

# All useful information

## How to come ?

### Transports

- Limitons les déplacements, pensons aux transports en commun et au covoiturage : <https://zou.maregionsud.fr>

### Access

Depuis Sisteron (30 km), suivre la D 4075 et la D 1075 jusqu'à Eyguians. A l'intersection, prendre la D 949 en direction de Trescléoux.

### Advised parking

Parking de la place de l'église, Trescléoux

## Information desks

### Office de Tourisme Sisteron Buëch - bureau de Laragne

Place des Aires, None 05300 Laragne-Montéglin

laragne@sisteron-buech.fr

Tel : 04 92 65 09 38

<http://www.sisteron-buech.fr>



# On your path...

---



## La Blaisance (A)

La Blaisance takes its source upstream from the town of Montjay, it is a confluence of several torrents. It flows to the town of Garde-Colombe, passing through Trescléoux. It then flows into the Buëch.

Attribution : CCSB