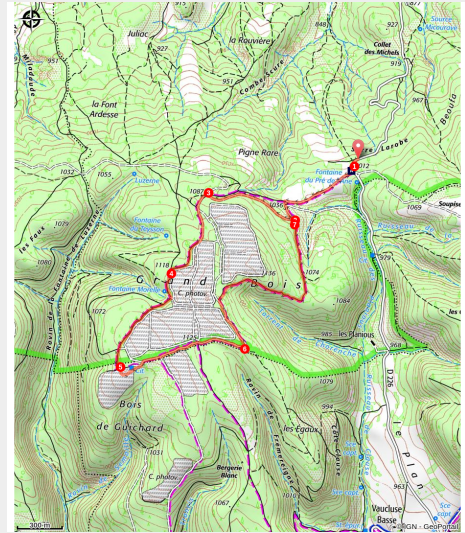


Grand Bois à VTT

Serres - Épine



Beau sentier aride et roulant (CCSB)



Parcours très facile et ombragé. Ce circuit propose un petit tour dans le Grand Bois sur des chemins arides aux abords de champs de lavande et à l'écoute des animaux de ce petit coin de paradis entre pinèdes et forêts de chênes pubescents

Suivre le balisage VTT N°18

Useful information

Practice : Mountain Bike

Duration : 1 h 30

Length : 6.4 km

Trek ascent : 160 m

Difficulty : Very easy

Type : Loop

Themes : Fauna, Forest

Trek

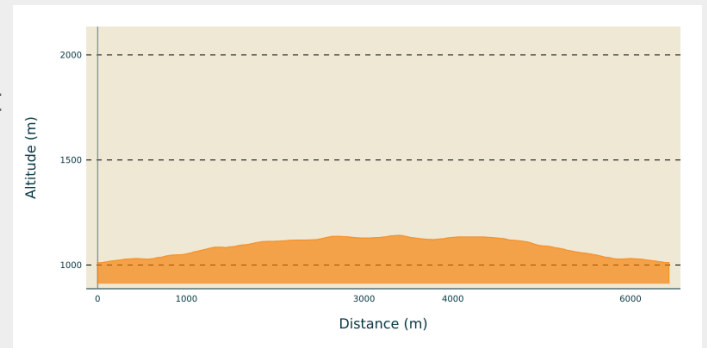
Departure : Serre Larobe (Col entre l'Épine et Montjay), l'Épine

Arrival : Serre Larobe (Col entre l'Épine et Montjay), l'Épine

Markings : ➤ VTT

Cities : 1. Épine
2. Montjay

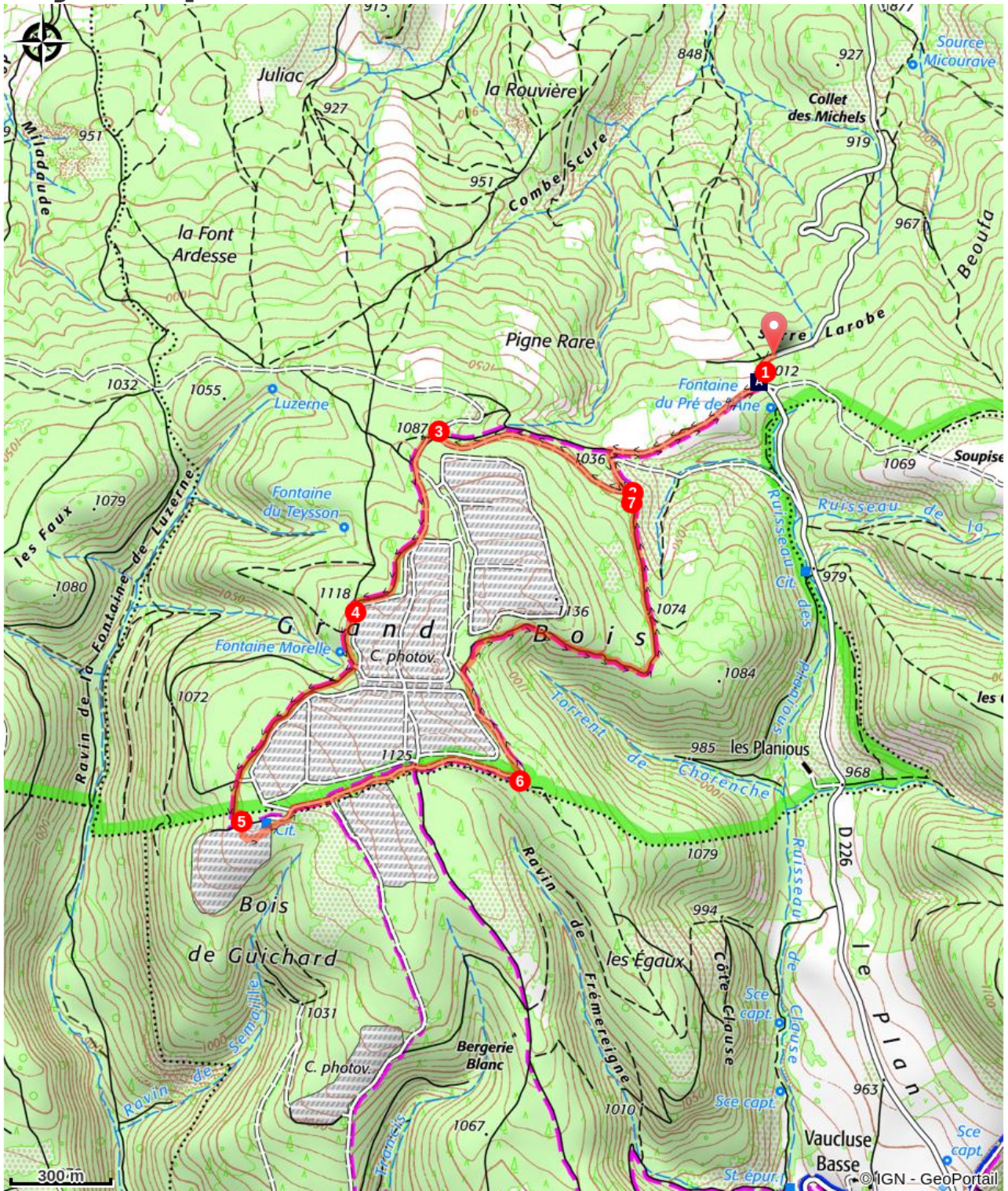
Altimetric profile



Min elevation 1011 m Max elevation 1142 m

1. Emprunter la piste en direction du "Grand Bois" entre des champs de lavande.
2. Prendre la piste tout droit (la piste à gauche est votre chemin du retour).
3. Prendre à gauche pour entrer dans le Grand Bois.
4. A l'altitude 1111 m (Font Morelle), arriver sur une piste, l'emprunter à gauche dans une pinède (plantation de pins noirs).
5. Tourner à gauche à l'intersection (1140 m). Le sentier s'oriente vers l'est, en bordure d'anciens champs.
6. Toujours en sous-bois de pins, aller plein nord, par le sentier qui amorce la descente, vers le Serre Larobe. La piste forestière débouche sur la piste de départ.
7. Prendre à droite le long du champ de lavande pour revenir au point de départ.

On your path...



▲ Serre-Larobe pass (A)

All useful information

How to come ?

Transports

- Limitons les déplacements, pensons aux transports en commun et au covoiturage : <https://zou.maregionsud.fr>

Access

Depuis Serres (13 km) prendre à l'ouest la D 994 et la D 226 jusqu'à Serre Larobe (en haut de la côte, après quelques lacets, panneau de départ).

Advised parking

Parking de Serre Larobe (en haut de la côte, après les quelques lacets), l'Epine

Information desks

Office de Tourisme Sisteron Buëch - bureau de Serres

Place du Lac, 05700 Serres

serres@sisteron-buech.fr

Tel : 04 92 67 00 67

<http://www.sisteron-buech.fr>



On your path...



△ Serre-Larobe pass (A)

At the south of l'Epine commune, Serre-Larobe pass located at 1014 meters high is the only crossing point between l'Epine and Montjay village.

Attribution : CCSSB