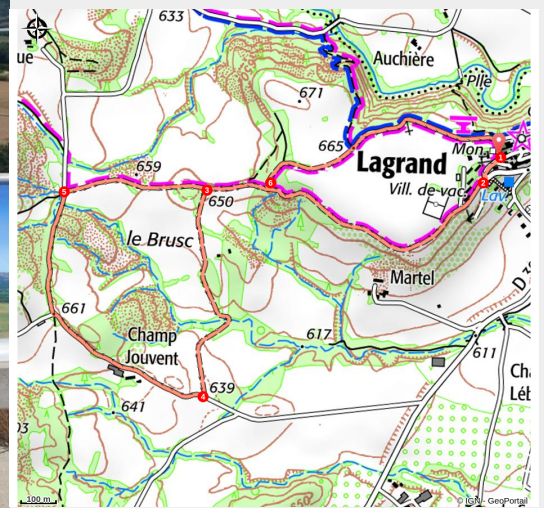


Champ Jouvent à VTT

Laragne / Méouge - Garde-Colombe



Table d'orientation (CCSB)



Ce circuit VTT offre une bonne approche du monde rural. Ce tour traverse les panoramas agricoles de la commune de Lagrand et ses alentours.

Suivre le balisage VTT N°9 vert

Useful information

Practice : Mountain Bike

Duration : 1 h

Length : 4.2 km

Trek ascent : 81 m

Difficulty : Very easy

Type : Loop

Themes : Agriculture and know-how, Panorama

Accessibility : Family

Trek

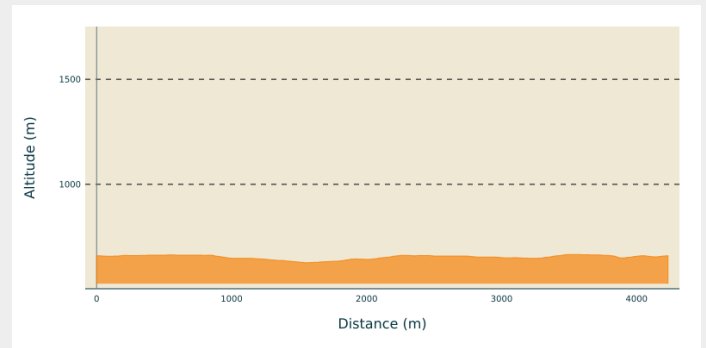
Departure : Mairie, Lagrand

Arrival : Mairie, Lagrand

Markings : 🚲 VTT

Cities : 1. Garde-Colombe

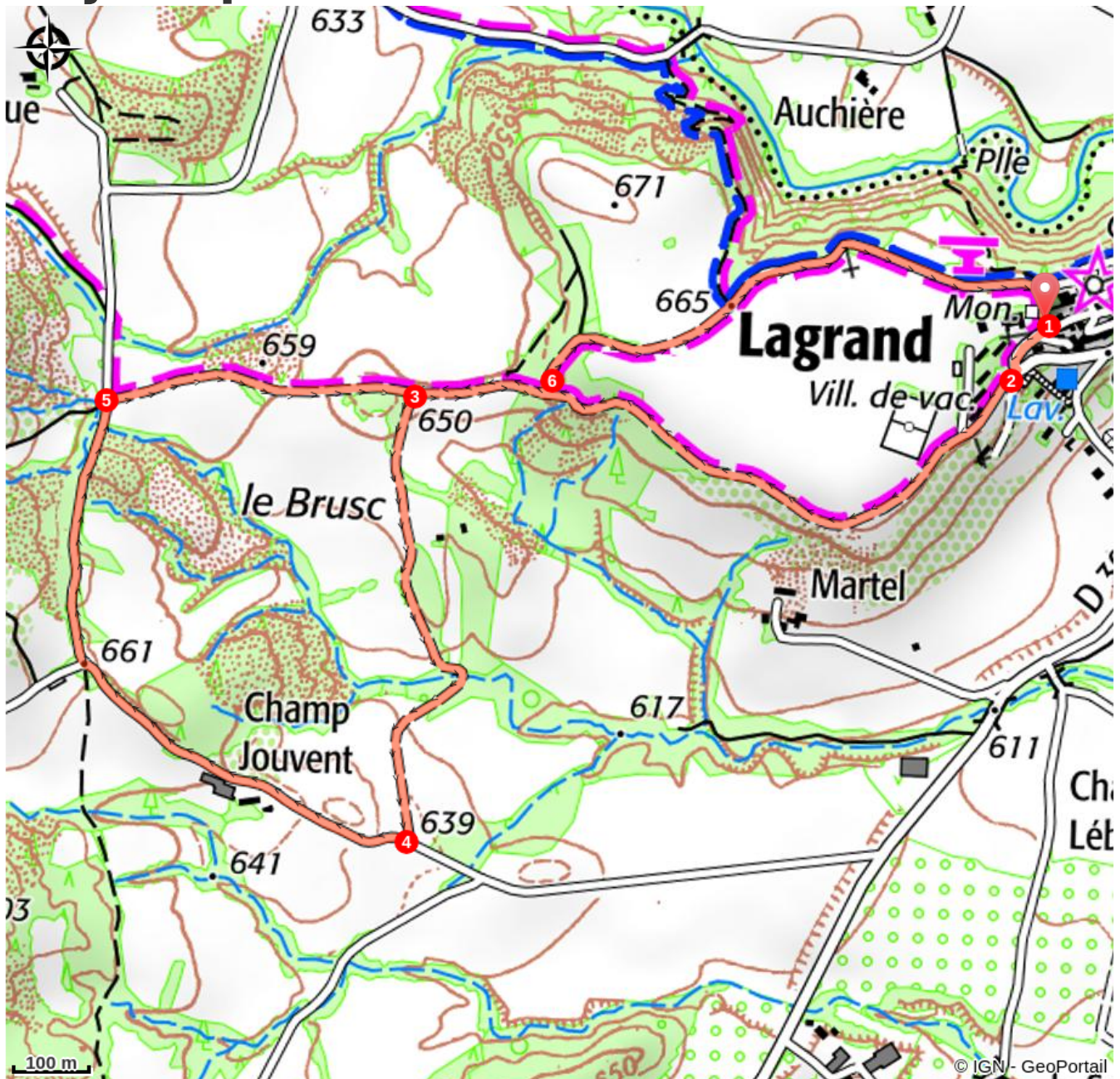
Altimetric profile



Min elevation 627 m Max elevation 666 m

1. Partir de la place du village vers le sud pour rejoindre le panneau d'information des circuits VTT du secteur. Face au panneau, quitter la route goudronnée pour emprunter la piste à droite.
2. Longer le plateau ; commencer une courte descente et ignorer la première intersection à droite.
3. Sur le replat, tourner à gauche à 90°. La piste descend (prudence il y a des ornières).
4. Remonter la route à droite (chemin des fermes) puis au croisement suivant, suivre la route à droite.
5. Tourner à droite sur la piste au milieu des champs. Retour sur l'itinéraire de l'aller et poursuivre tout droit.
6. Continuer la montée à gauche pour contourner le plateau et retourner au village.

On your path...



All useful information

Advices

- Idéal pour les familles

How to come ?

Transports

- Limitons les déplacements, pensons aux transports en commun et au covoiturage : <https://zou.maregionsud.fr>

Access

Depuis Laragne-Montéglin (8 km), prendre la D 1075 jusqu'à Eyguians puis la D 30 au nord-ouest direction Lagrand.

Advised parking

Parking, Lagrand

Accessibility



Family

Information desks

Office de Tourisme Sisteron Buëch - bureau de Laragne

Place des Aires, None 05300 Laragne-
Montéglin

laragne@sisteron-buech.fr

Tel : 04 92 65 09 38

<http://www.sisteron-buech.fr>

