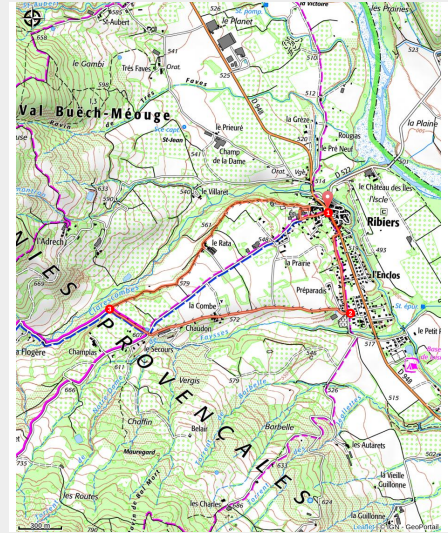


La digue du Buëch by bike

Laragne / Méouge - Val Buëch-Méouge



Ribiers (CCSB)



Cet itinéraire, au départ de Ribiers, emprunte des terrains très variés : chemin, sentier, petit sous-bois, gué ou encore vergers. Il présente un condensé des difficultés de l'activité VTT mises à la portée des débutants.

Suivre le balisage VTT N°3

Useful information

Practice : Mountain Bike

Duration : 1 h

Length : 4.9 km

Trek ascent : 93 m

Difficulty : Very easy

Type : Loop

Themes : Discovery trail, Lake, waterfall and river

Accessibility : Family

Trek

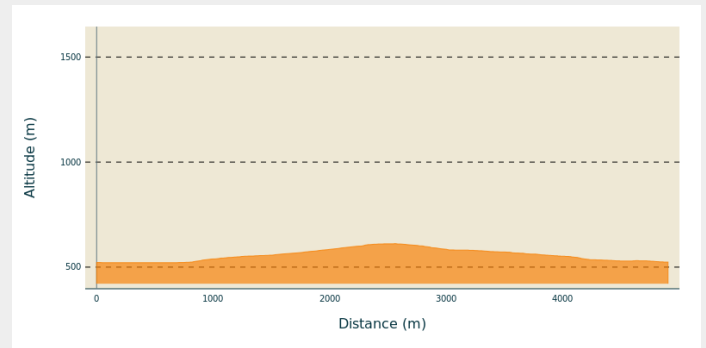
Departure : Place du village, Ribiers

Arrival : Place du village, Ribiers

Markings : 🚲 VTT

Cities : 1. Val Buëch-Méouge

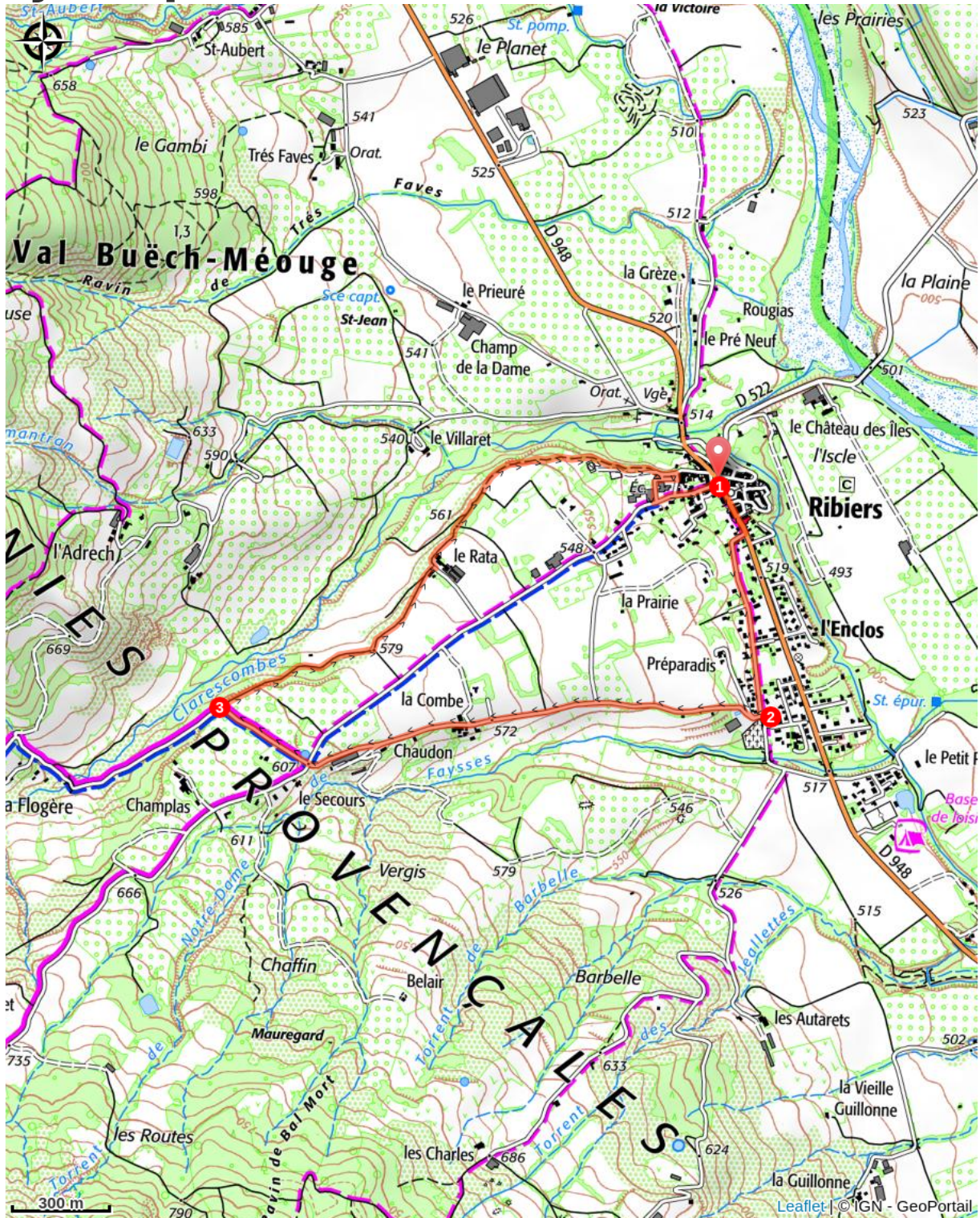
Altimetric profile



Min elevation 521 m Max elevation 612 m

1. De la place de la Fontaine, traverser le centre de Ribiers par la Grand'Rue. Un peu après la mairie, prendre à droite la Route de Preparadis jusqu'à l'angle du cimetière.
2. Longer le cimetière en tournant à droite sur la route de la Combe. Passer à la Combe et Chaudon. Au croisement du Secours, traverser la route de la Montagne pour poursuivre tout droit sur le GRP. L'itinéraire traverse de nombreux champs d'arbres fruitiers.
3. Dans le virage, quitter le GRP et la route pour emprunter un chemin sur la droite. Il mène au lieu-dit La Rata. Atteindre Ribiers par la rue de la Draille.

On your path...



All useful information

Advices

- Itinéraire sans difficulté, idéal pour les familles

How to come ?

Transports

- Limitons les déplacements, pensons aux transports en commun et au covoiturage : <https://zou.maregionsud.fr>

Access

Depuis Laragne-Montéglin (11 km), prendre par la D 942 puis la D 948 au sud jusqu'à Ribiers.

Advised parking

Parkings dans le centre du village, Ribiers

Accessibility



Family

Information desks

Office de Tourisme Sisteron Buëch - bureau de Sisteron

1 place de la République, 04200 Sisteron

sisteron@sisteron-buech.fr

Tel : 04 92 61 36 50

<http://www.sisteron-buech.fr>

