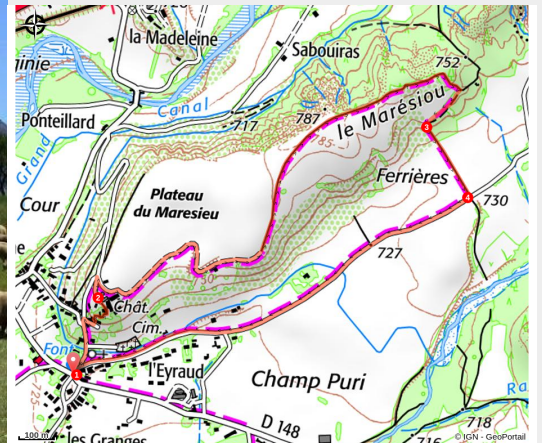


Le champ de la bataille

Serres - Bâtie-Montsaléon



Pastoralisme (CCSB)



Balade facile, au panorama fantastique sur le bassin du Buëch, les sommets du Dévoluy et les montagnes de Savournon.

Useful information

Practice : Hiking

Duration : 1 h

Length : 3.8 km

Trek ascent : 84 m

Difficulty : Easy

Type : Loop

Themes : Agriculture and know-how, Panorama

Accessibility : Family

Trek

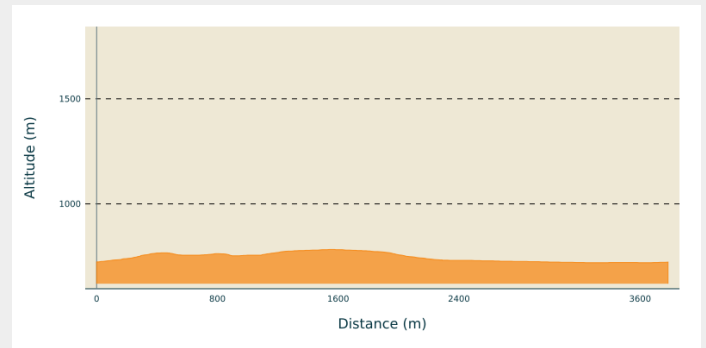
Departure : Place de la Mairie, la Bâtie-Montsaléon

Arrival : Place de la Mairie, la Bâtie-Montsaléon

Markings : — PR

Cities : 1. Bâtie-Montsaléon

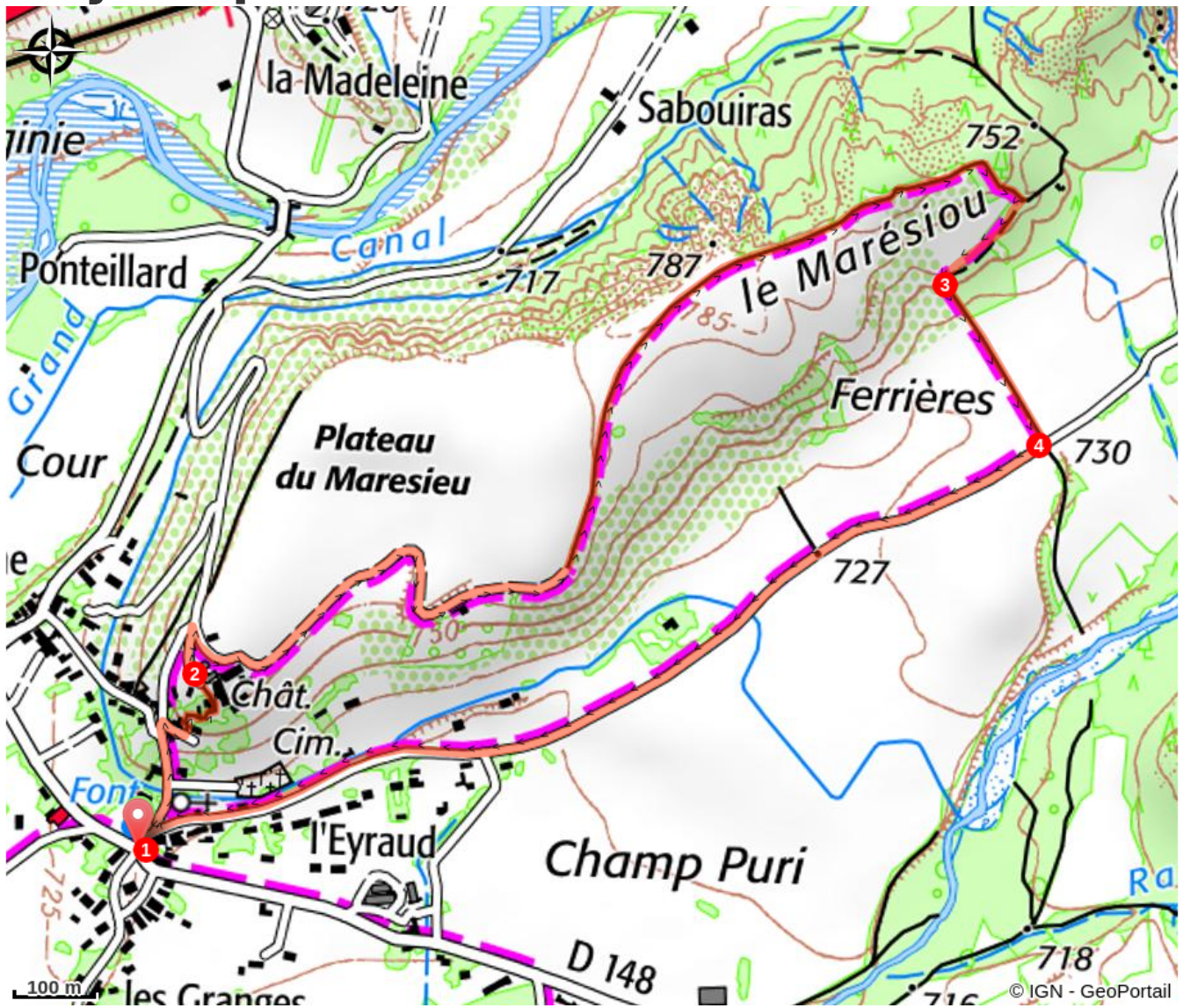
Altimetric profile



Min elevation 720 m Max elevation 783 m

1. De la place publique de La Bâtie-Montsaléon, devant la mairie, monter dans le vieux village et zigzaguer dans les ruelles jusqu'au château.
2. Le contourner par la gauche et suivre la piste qui longe le plateau de Marésieu pendant 1,5 km. Au bout du plateau, descendre à droite pendant 50 m, croiser une piste et poursuivre le sentier en lacets, pour partir à droite en suivant la courbe de niveau, en longeant les champs cultivés.
3. Descendre ensuite à gauche sur une ancienne piste pour rejoindre le chemin goudronné (Chabestan / La Bâtie-Montsaléon).
4. Prendre cette route à droite pendant 1,3 km jusqu'à La Bâtie-Montsaléon.

On your path...



All useful information

Advices

- Idéal pour les familles

How to come ?

Transports

- Limitons les déplacements, pensons aux transports en commun et au covoiturage : <https://zou.maregionsud.fr>

Access

Depuis Serres (8 km), prendre direction Gap par la D 994 pendant 6 km. Tourner à droite pour prendre la D 148 afin de rejoindre le village de la Bâtie-Montsaléon.

Advised parking

Parking autour de la mairie, la Bâtie-Montsaléon

Accessibility



Family

Information desks

Office de Tourisme Sisteron Buëch - bureau de Serres

Place du Lac, 05700 Serres

serres@sisteron-buech.fr

Tel : 04 92 67 00 67

<http://www.sisteron-buech.fr>

