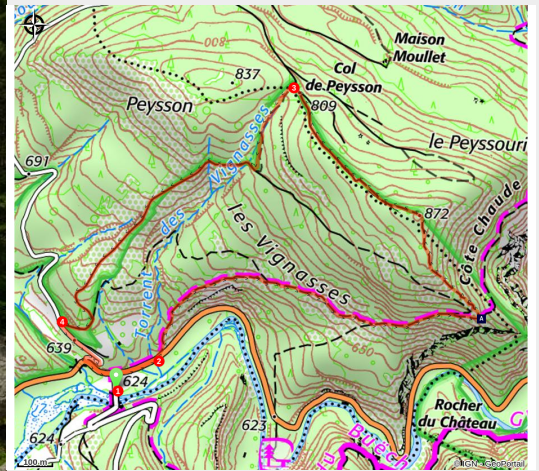


# Boucle de Peysson

Laragne / Méouge - Barret-sur-Méouge



Bord de la Méouge (CCSB)



*Cette promenade guidera le randonneur sur un adret très provençal, entre buis et thym, sur les hauteurs des gorges de la Méouge. L'effet de l'eau sur le relief depuis quelques millions d'années a marqué le paysage.*

## Useful information

---

Practice : Hiking

---

Duration : 1 h 45

---

Length : 4.0 km

---

Trek ascent : 245 m

---

Difficulty : Very easy

---

Type : Loop

---

Themes : Flora, Geology, Lake, waterfall and river

---

Accessibility : Family

---

# Trek

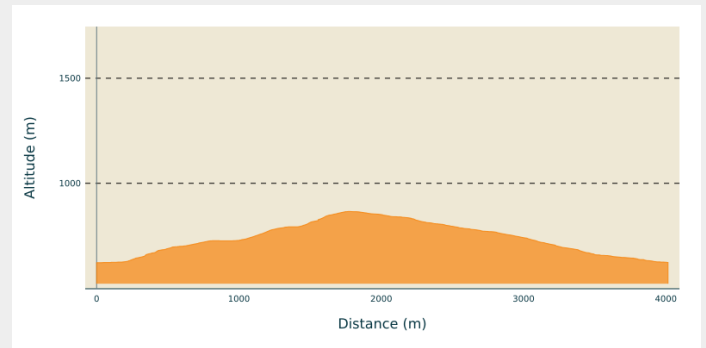
**Departure** : Embranchement D 942, Saint-Pierre-Avez

**Arrival** : Embranchement D 942, Saint-Pierre-Avez

**Markings** : — PR

**Cities** : 1. Barret-sur-Méouge  
2. Val Buëch-Méouge

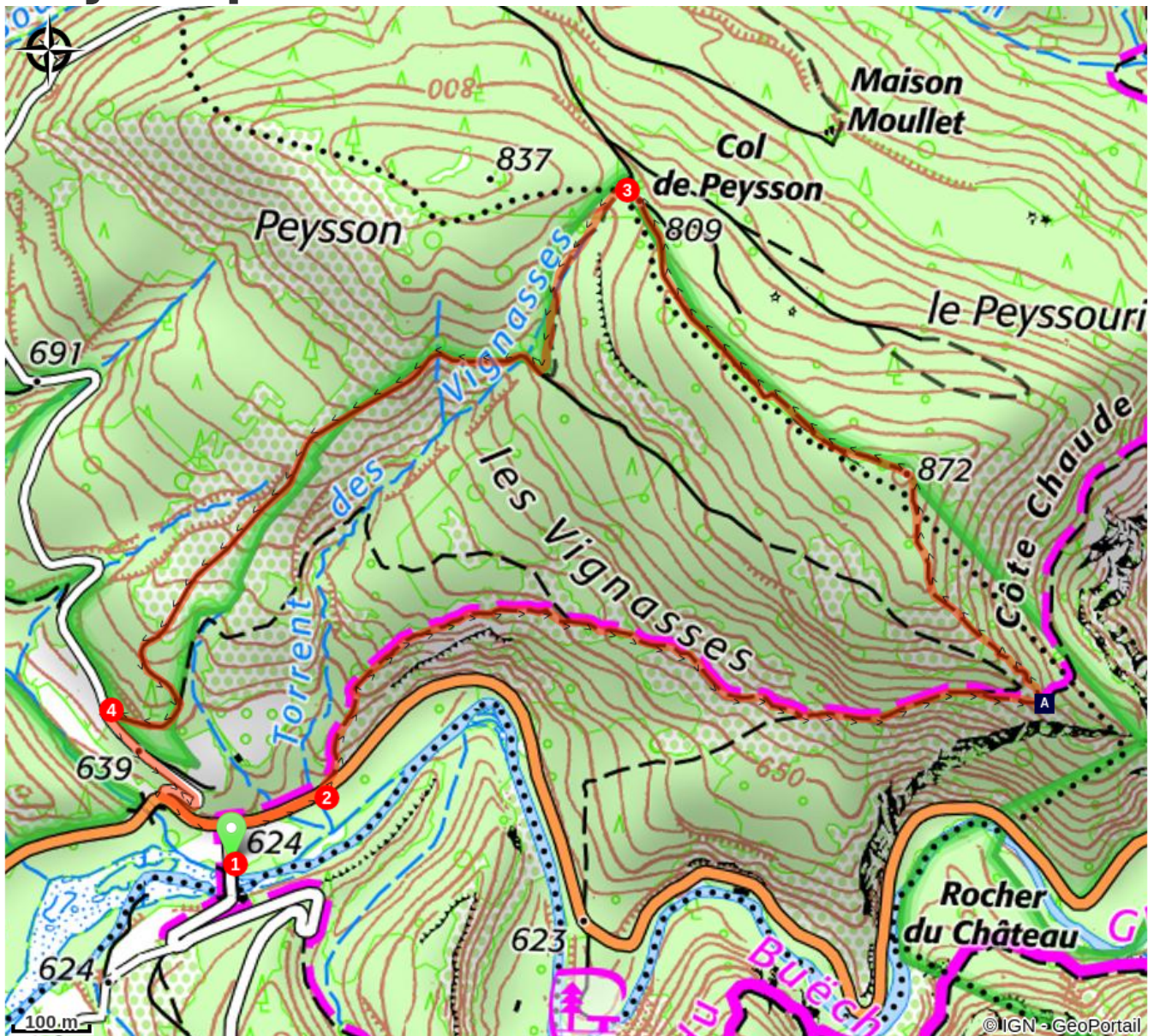
## Altimetric profile



Min elevation 622 m Max elevation 866 m

1. Prendre la D 942 en direction de Laragne sur 260 m. Au poteau "Pont de Saint-Pierre" (627 m), emprunter le sentier qui monte à travers les pelouses calcaires et passe en balcon au-dessus des gorges. Poursuivre jusqu'au poteau "Côte Chaude" (790 m).
2. Au poteau, bifurquer à gauche sur un chemin qui monte à travers la forêt de chênes et de pins puis redescend en s'élargissant jusqu'au col de Peysson.
3. Au col, prendre la piste forestière qui descend sur la gauche. Après 30 m, un sentier longe cette voie sur sa gauche et la rejoint dans un virage. Continuer. Aux intersections, poursuivre vers l'aval (vue sur les étendues de prairies sèches typiques de la Provence).
4. Au croisement avec une route bitumée, tourner à gauche pour rejoindre 200 m plus bas la D 942 et retrouver le parking.

# On your path...



\* Point of view (A)

# All useful information

## **Advices**

- Vous êtes ici sur un site Natura 2000. Des randonnées pédestres Natura 2000 sont organisées en été par le Smigiba pour faire découvrir les différents milieux et les espèces remarquables qui y vivent : <http://www.smigiba.fr>

## **How to come ?**

### Transports

- Limitons les déplacements, pensons aux transports en commun et au covoiturage : <https://zou.maregionsud.fr>
- Transport à la demande vers la Vallée de la Méouge et la Drôme (réservation 24 h à l'avance) : 08 10 26 26 07

### Access

Depuis Laragne (12,5 km), prendre la D 942 direction les Gorges de la Méouge. A la sortie des gorges, 2 km avant Barret-sur-Méouge, prendre l'embranchement vers Saint-Pierre-Avez.

### Advised parking

Embranchement de la D 942, Saint-Pierre-Avez

## **Accessibility**

---



Family

***i* Information desks**

**Office de Tourisme Sisteron Buëch -  
bureau de Laragne**

Place des Aires, None 05300 Laragne-  
Montéglin

[laragne@sisteron-buech.fr](mailto:laragne@sisteron-buech.fr)

Tel : 04 92 65 09 38

<http://www.sisteron-buech.fr>



# On your path...

---



## ✧ Point of view (A)

The Peysson loop trail offers beautiful views. It opens on a wide panorama onto the Gorges de la Méouge, the Laragne valley and the village of Saint-Pierre-Avez.

Attribution : CCSB